EN CIFRAS, ¿CÓMO VAMOS? 2019

MÉXICO ¿cómo vamos?

EN CIFRAS, ¿CÓMO VAMOS?

Descarga **En cifras, ¿cómo vamos?** en
mexicocomovamos.mx/encifrascomovamos.pdf

DR 2019, El Observatorio Económico México Cómo Vamos, AC
Montes Urales 424, PBC-116, Lomas de Chapultepec, V Sección,
Miguel Hidalgo, 11000, CDMX, México
contacto@mexicocomovamos.mx
(55) 7590 1756

MÉXICO, ¿CÓMO VAMOS?

México, ¿cómo vamos? es una organización independiente, sin fines de lucro, integrada por un grupo plural de académicos y especialistas en economía y política pública cuyo objetivo es generar investigación que sirva para evaluar el desempeño del país. La idea es monitorear el avance de indicadores macroeconómicos clave para entender cómo se está moviendo nuestra economía en función de metas determinadas por el grupo de expertos. Su objetivo es impulsar el crecimiento económico acelerado y sostenido del país.

Además, busca comunicar de forma sencilla y clara conceptos económicos que sirvan como herramienta para hacer un análisis informado sobre la situación económica del país. En **México, ¿cómo vamos?** queremos contribuir no sólo a diseminar la información económica, sino también a explicar las variables y los indicadores para aumentar el conocimiento de estos temas.

Funge también como puente entre el conocimiento de los académicos y el debate público, discutiendo temas de coyuntura para evaluar los impactos de largo plazo. En este sentido, buscamos la coordinación entre diferentes organizaciones de la sociedad civil para impactar en la política económica.

México, ¿cómo vamos? agrega valor al conocimiento económico mediante la evaluación del desempeño de los estados. Se suele analizar la economía como un todo, pero la información a nivel estatal complementa el análisis y permite tomar decisiones más enfocadas a las condiciones específicas de cada región, a través de los semáforos nacionales, tanto a nivel estatal como a nivel nacional.

MÉXICO ¿cómo vamos?

www.mexicocomovamos.mx

@MexicoComoVamos

MexicoComoVamos

mexicocomoVvamos

PRESENTACIÓN

México, ¿cómo vamos? presenta la edición 2019 de **En cifras, ¿cómo vamos?**, la cual busca no sólo poner al alcance del público en general diversos datos económicos a nivel estatal, sino también mostrar los avances en los principales indicadores en el último año y reflejar uno de los principales pendientes de México: la disparidad regional. Esta publicación aporta una de las herramientas más importantes en esta época: datos duros para contribuir a un debate informado entre la población.

La edición de este año está dividida en cuatro secciones:

Con el **Semáforo económico nacional** se analiza el desempeño de la economía mexicana en los últimos 10 años. Se evalúa crecimiento económico, inflación, generación de empleo formal, inversión, productividad, competitividad, exportaciones, acceso al crédito, deuda pública y pobreza laboral. La sección muestra la trayectoria de los indicadores y muestra información complementaria de cada uno.

Con los **Semáforos económicos estatales** se evalúa el desempeño anual de cada estado con base en metas específicas que además ayudan a hacer comparaciones entre ellos. Los resultados se contrastan con las cifras del año previo para mostrar avances y retrocesos. Además, las cifras también se ilustran en mapas de la República Mexicana, lo cual permite apreciar mejor las diferencias económicas y de desarrollo regionales.

En las **Clasificaciones estatales** se analizan 86 indicadores económicos adicionales que capturan una imagen más exhaustiva del país y los estados desde diversas perspectivas. Se busca explicar la composición económica de cada estado, sus finanzas públicas, niveles de desarrollo y movilidad, entre otros.

Los **Perfiles estatales** presentan una recapitulación del actual perfil económico de cada estado, con base en cifras de los semáforos económicos y de algunos indicadores adicionales seleccionados. Asimismo, se presenta la trayectoria de crecimiento económico estatal en los últimos cinco años, para evaluar cuáles han crecido de manera sostenida.

Finalmente, con **¿Cómo vas? en trivia** podrás responder preguntas de opción múltiple relacionadas con el material que se encuentra a lo largo de la publicación.

ÍNDICE

Semáforo económico nacional **9**
Crecimiento económico 11
Inflación 12
Generación de empleo formal 13
Inversión 14
Productividad laboral 15
Competitividad 16
Fomento a las exportaciones 17
Acceso al crédito 18
Deuda pública 19
Pobreza laboral 20

Semáforos económicos estatales **21**
Crecimiento económico promedio 22
Generación de empleo formal 24
Informalidad laboral 26
Productividad laboral 28
Pobreza laboral 30
Deuda pública 32
Desigualdad de ingresos laborales 34
Ocupación en el gobierno 36

Clasificaciones estatales **39**
PIB per cápita 41
Peso en PIB nacional 42
Peso actividades primarias en PIBE 43
Peso actividades secundarias en PIBE 44
Peso actividades terciarias en PIBE 45
Principal producto de exportación 46
Principal producto agrícola 47
Pobreza 48
Pobreza extrema 49
Rezago educativo 50
Carencia por acceso a servicios de salud 51
Carencia por acceso a seguridad social 52
Carencia por calidad y espacios de vivienda 53
Carencia por acceso a servicios básicos de vivienda 54
Carencia por acceso a la alimentación 55
Ingresos laborales per cápita 56
Crecimiento real de los ingresos laborales per cápita 57
Ingreso corriente total por hogar 68
Gasto corriente por hogar 69
Inflación mensual 70
Suficiencia de rutas de transporte 71
Longitud de vías férreas 72
Aeropuertos 73
Automóviles particulares 74
Saldos de la deuda pública registrada ante SHCP 75
Deuda a proveedores y contratistas 76

Ingresos de libre disposición 77
Participaciones federales 78
Aportaciones federales 79
Gasto público per cápita en infraestructura 80
Gasto público per cápita en salud 81
Gasto público per cápita en seguridad 82
Gasto público en comunicación social y publicidad 83
Exportaciones manufactureras 84
Remesas 85
Remesas per cápita 86
Inversión extranjera directa 87
Entradas turísticas de extranjeros 88
Población total 89
Tasa de desocupación 90
Tasa de participación laboral 91
Tasa de participación laboral femenina 92
Trabajadores formales que ganan el salario mínimo 93
Empleo formal en el sector servicios 94
Empleo formal en el sector comercio 95
Empleo formal en el sector de agricultura, ganadería, silvicultura, pesca y caza 96
Empleo formal en el sector de industrias de transformación 97
Empleo formal en el sector de industrias extractivas 98
Periódicos 99
Transmisoras de programas de TV 100
Transmisoras de programas de radio 101
Corporativos 102
Comercio al por menor 103
Escuelas de educación básica, media y para necesidades especiales 104
Escuelas de educación superior 105
Consultorios de medicina general del sector privado 106
Consultorios de medicina general del sector público 107
Hospitales generales del sector privado 108
Hospitales generales del sector público 109
Museos 110
Asociaciones y organizaciones religiosas 111
Cines 112
Corrupción en policía estatal 113
Incidencia de corrupción 114
Incidencia delictiva 115
Homicidios 116
Extorsión 117
Doing Business: índice general 118
Doing Business: facilidad para abrir una empresa 119
Doing Business: facilidad para obtener permisos de construcción 120
Doing Business: facilidad para registrar la propiedad 121
Doing Business: facilidad para hacer cumplir los contratos 122

Satisfacción con el servicio de agua potable 123
Inseguridad y delincuencia 124
Interacción electrónica con el gobierno 125
Hogares con computadora 126
Hogares con conexión a internet 127
Usuarios de internet 128
Hogares con telefonía fija 129
Usuarios de telefonía celular 130
Hogares con televisor 131
Hogares con TV de paga 132
Migración interna: inmigración 133
Migración interna: emigración 134
Tarjetas de crédito 135
Tarjetas de débito 136
Cajeros automáticos 137
Terminales punto de venta 138

Perfiles estatales 139
1. Aguascalientes 141
2. Baja California 142
3. Baja California Sur 143
4. Campeche 144
5. Chiapas 145
6. Chihuahua 146
7. Ciudad de México 147
8. Coahuila 148
9. Colima 149
10. Durango 150
11. Estado de México 151
12. Guanajuato 152
13. Guerrero 153
14. Hidalgo 154
15. Jalisco 155
16. Michoacán 156
17. Morelos 157
18. Nayarit 158
19. Nuevo León 159
20. Oaxaca 160
21. Puebla 161
22. Querétaro 162
23. Quintana Roo 163
24. San Luis Potosí 164
25. Sinaloa 165
26. Sonora 166
27. Tabasco 167
28. Tamaulipas 168
29. Tlaxcala 169
30. Veracruz 170
31. Yucatán 171
32. Zacatecas 172

¿Cómo vas? en trivia 173
Glosario 179
Abreviaturas de los estados 182
Fuentes 183

SEMÁFORO ECONÓMICO NACIONAL

CRECIMIENTO ECONÓMICO

Tasa anual

Meta: 4.5% anual

Meta del Plan Nacional de Desarrollo: 6% anual

Tasa anual promedio

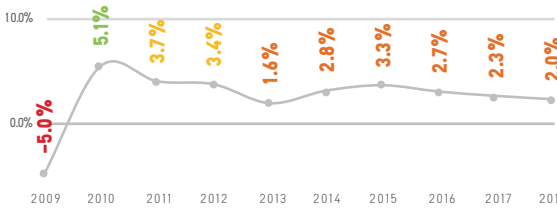

Tasa de crecimiento anual promedio por sector

AÑO	ACTIVIDADES PRIMARIAS	ACTIVIDADES SECUNDARIAS	ACTIVIDADES TERCIARIAS
2009	-1.9%	-7.3%	-3.9%
2010	2.6%	4.6%	5.7%
2011	-3.4%	2.8%	4.5%
2012	6.1%	2.7%	3.9%
2013	2.2%	0.0%	2.7%
2014	4.0%	2.6%	4.3%
2015	2.1%	1.3%	3.6%
2016	3.5%	0.2%	3.3%
2017	3.1%	-0.1%	2.8%
2018	2.3%	0.1%	0.5%
Peso en PIB	3.3%	32.4%	64.3%

INFLACIÓN

Tasa anual promedio

Meta: 3% (+/- 1%) anual

Tasa anual promedio

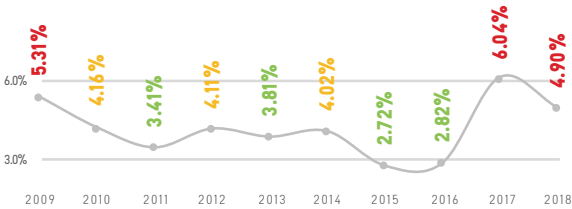

Tasa anual promedio

AÑO	SUBYACENTE	NO SUBYACENTE
2009	5.02%	6.32%
2010	3.89%	5.02%
2011	3.21%	3.92%
2012	3.42%	6.46%
2013	2.72%	7.36%
2014	3.18%	6.75%
2015	2.36%	3.88%
2016	2.97%	2.35%
2017	4.68%	10.30%
2018	3.82%	8.18%

GENERACIÓN DE EMPLEO FORMAL

Acumulados en el año

Meta: 1.2 millones al año

Porcentaje de la meta

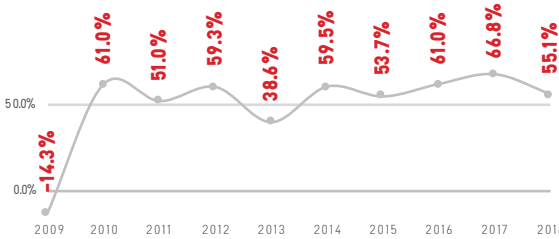

Empleos formales generados por sector

	EMPLEOS GENERADOS	% DEL TOTAL
Empleos formales generados de 2009 a 2018	5 901 248	
Industrias de transformación	1 810 676	26%
Servicios para empresas, personas y el hogar	1 392 369	26%
Comercio	1 121 922	20%
Industria de la construcción	487 862	8%
Transportes y comunicaciones	385 856	7%
Servicios sociales y comunales	416 595	8%
Agricultura, ganadería, silvicultura, pesca y caza	278 546	5%
Industrias extractivas	33 233	1%
Industria eléctrica y captación y suministro de agua potable	−25 811	0%

INVERSIÓN

4T de cada año

Meta: 24% del PIB

Porcentaje del PIB

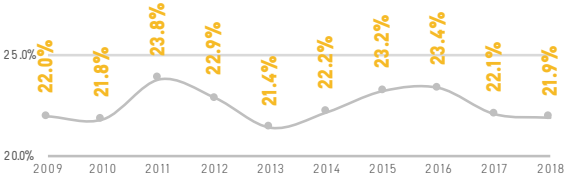

Inversión privada y pública

	% DE PIB		CRECIMIENTO REAL ANUAL	
AÑO	PRIVADA	PÚBLICA	PRIVADA	PÚBLICA
2009	15.9%	6.1%	-9.2%	-9.5%
2010	15.3%	6.6%	3.5%	11.3%
2011	18.0%	5.8%	19.0%	-9.9%
2012	17.7%	5.2%	2.3%	-7.3%
2013	16.2%	5.2%	-4.8%	3.0%
2014	17.7%	4.5%	11.8%	-7.6%
2015	19.3%	4.0%	4.7%	-10.9%
2016	19.6%	3.8%	1.6%	-2.0%
2017	18.9%	3.2%	-0.2%	-14.0%
2018	19.0%	2.9%	-1.0%	-8.1%

PRODUCTIVIDAD LABORAL

Crecimiento anual promedio

Meta: 4.8% anual

Tasa de crecimiento anual promedio

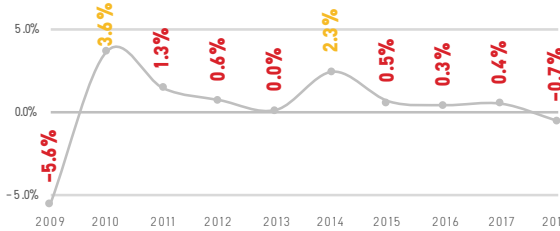

Tasa de crecimiento anual promedio por sector

AÑO	EMPRESAS CONSTRUCTORAS	INDUSTRIAS MANUFACTURERAS	COMERCIO AL POR MAYOR	COMERCIO AL POR MENOR	SERVICIOS PRIVADOS NO FINANCIEROS
2009	-1.4%	-1.0%	-7.9%	-2.7%	-5.7%
2010	0.5%	4.9%	2.1%	1.1%	0.6%
2011	-0.2%	2.1%	-1.4%	1.3%	0.8%
2012	0.8%	2.5%	1.8%	2.9%	0.3%
2013	-3.4%	-0.3%	-8.1%	0.4%	1.0%
2014	2.6%	2.0%	-0.1%	1.0%	3.4%
2015	2.5%	-0.5%	3.4%	2.2%	5.6%
2016	0.4%	-1.8%	1.5%	6.2%	4.5%
2017	-1.0%	0.0%	-0.4%	1.3%	1.9%
2018	2.8%	-0.3%	-0.5%	0.6%	1.9%

COMPETITIVIDAD

Índice de Competitividad Global, Foro Económico Mundial

Meta: Estar entre el 20% de los países más competitivos

Posición (países evaluados)

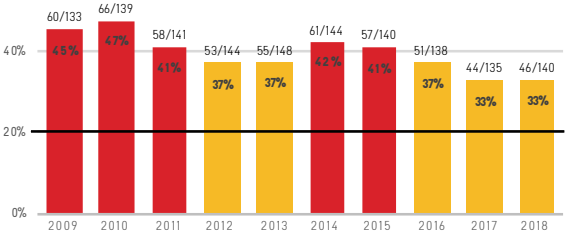

Posición por pilar (2018)

PILAR	POSICIÓN (DE 140 PAÍSES)	PILAR	POSICIÓN (DE 140 PAÍSES)
Instituciones	105	Mercado de bienes	54
Infraestructura	49	Mercado laboral	100
Adopción de tecnologías de la información	76	Sistema financiero	61
Estabilidad macroeconómica	35	Tamaño de mercado	11
Salud	56	Dinamismo de negocios	41
Habilidades	86	Capacidad de innovación	50

FOMENTO A LAS EXPORTACIONES

Promedio de cada año

Meta: 13% de participación en importaciones hechas por Estados Unidos

Porcentaje mexicano de participación en las importaciones de Estados Unidos (porcentaje canadiense)

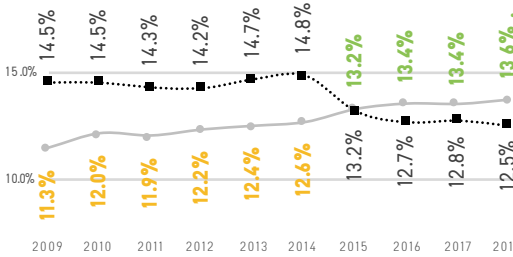

Composición de exportaciones mexicanas a Estados Unidos

AÑO	PETROLERAS	NO PETROLERAS
2009	14%	86%
2010	15%	85%
2011	17%	83%
2012	14%	86%
2013	12%	88%
2014	10%	90%
2015	4%	96%
2016	3%	97%
2017	4%	96%
2018	5%	95%

ACCESO AL CRÉDITO

4T de cada año

Meta: 100% del PIB

Porcentaje del PIB

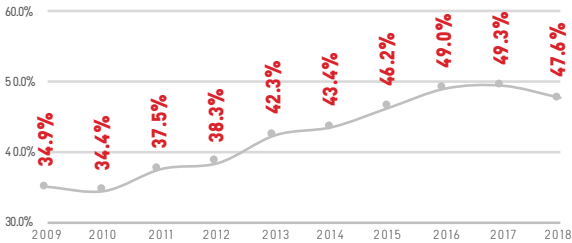

Millones de pesos corrientes

AÑO	CRÉDITO AL CONSUMO	CRÉDITO A LA VIVIENDA	ENDEUDAMIENTO DE EMPRESAS Y PERSONAS FÍSICAS CON ACTIVIDAD EMPRESARIAL
2009	519 771	1 167 144	2 804 589
2010	545 875	1 273 815	3 007 885
2011	645 379	1 393 446	3 859 475
2012	757 192	1 511 822	4 009 638
2013	849 370	1 603 390	4 709 924
2014	909 243	1 728 829	5 305 933
2015	985 987	1 890 950	6 048 022
2016	1 195 095	2 072 998	7 188 803
2017	1 328 324	2 253 141	7 700 086
2018	1 405 034	2 432 473	7 821 838

DEUDA PÚBLICA

Promedio de cada año

Meta: Crecimiento inferior al crecimiento del PIB corriente

Tasa anual promedio deuda
(tasa anual promedio PIB corriente)

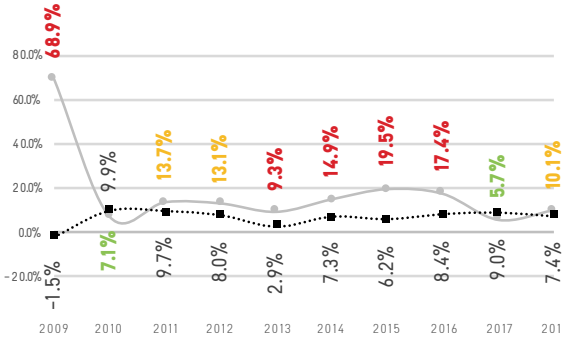

Como porcentaje del PIB

AÑO	DEUDA TOTAL	DEUDA EXTERNA	DEUDA INTERNA
2009	0.312	9.8%	21.3%
2010	0.315	9.7%	21.8%
2011	0.331	10.8%	22.2%
2012	0.338	10.0%	23.8%
2013	36.5%	10.5%	26.0%
2014	39.8%	12.3%	27.5%
2015	44.0%	15.0%	29.0%
2016	48.2%	18.3%	29.9%
2017	46.0%	17.4%	28.7%
2018	46.0%	16.8%	29.2%

POBREZA LABORAL

4T de cada año

Meta: 20.5% de la población

Meta del Plan Nacional de Desarrollo:
Pobreza: 20 millones de personas
Pobreza extrema: 5 millones de personas

Porcentaje de la población

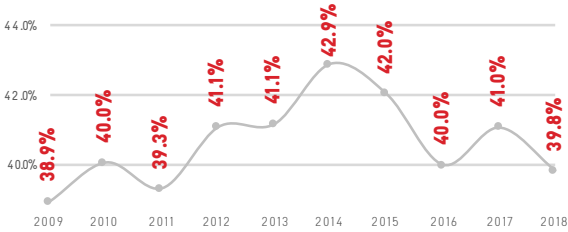

Porcentaje de la población

AÑO	ZONAS URBANAS	ZONAS RURALES
2009	33.3%	56.3%
2010	34.5%	57.1%
2011	33.7%	56.2%
2012	35.8%	57.1%
2013	36.0%	56.5%
2014	37.8%	58.1%
2015	37.7%	54.9%
2016	35.3%	54.0%
2017	36.4%	55.0%
2018	35.1%	53.7%

SEMÁFOROS ECONÓMICOS ESTATALES

CRECIMIENTO ECONÓMICO PROMEDIO

Tasa anual (1T 2018–4T 2018)

ORDEN	ESTADO	PROMEDIO 2017	TASA DE CRECIMIENTO ECONÓMICO
1	BCS	11.2%	14.2%
2	AGS	3.8%	4.4%
3	ROO	4.5%	4.1%
4	OAX	–3.5%	3.9%
5	JAL	2.9%	3.6%
6	YUC	3.0%	3.5%
7	NLE	3.0%	3.3%
8	SLP	4.4%	3.1%
9	PUE	6.3%	2.7%
10	CMX	2.9%	2.6%
11	SIN	0.8%	2.6%
12	MEX	4.5%	2.6%
13	GRO	0.0%	2.4%
14	BCN	3.2%	2.4%
15	HID	0.7%	2.3%
16	VER	–1.1%	2.1%
17	TAM	0.4%	1.5%
18	COL	4.5%	1.5%
19	QUE	4.0%	1.4%
20	GUA	4.9%	1.4%
21	MIC	3.1%	1.1%
22	CHH	3.0%	1.0%
23	COA	5.3%	0.9%
24	ZAC	–0.3%	0.5%
25	SON	0.8%	0.1%
26	NAY	1.8%	0.0%
27	DUR	–0.7%	–0.3%
28	CHP	–3.1%	–0.5%
29	MOR	5.1%	–0.5%
30	CAM	–10.5%	–1.3%
31	TLA	–1.5%	–2.3%
32	TAB	–4.6%	–6.7%

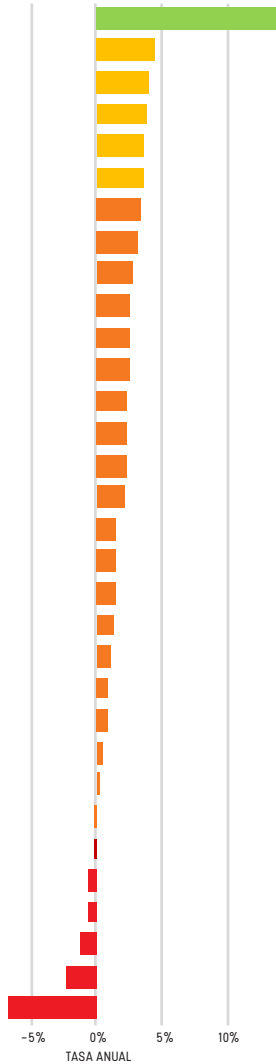

■ Menor que 0.0% | ■ Entre **0.0%** y 3.4% | ■ Entre **3.4%** y 4.5% | ■ Mayor que **4.5%** (las cifras en **negritas** están incluidas en el intervalo).

2017

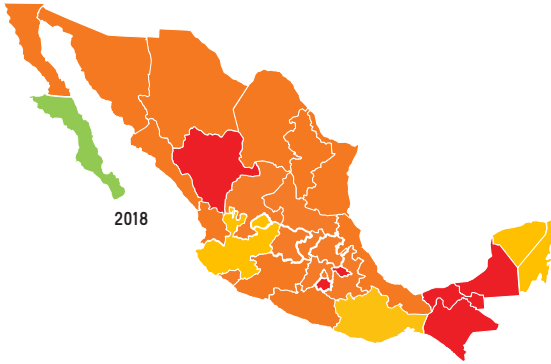
2018

GENERACIÓN DE EMPLEO FORMAL

2018

ORDEN	ESTADO	2017	% DE LA META ALCANZADO
1	ROO	240%	197%
2	QUE	237%	150%
3	BCS	168%	146%
4	AGS	126%	133%
5	BCN	102%	131%
6	NLE	124%	103%
7	COA	96%	99%
8	CHH	58%	83%
9	GUA	110%	77%
10	TAM	92%	74%
11	YUC	61%	68%
12	ZAC	54%	67%
13	SIN	51%	65%
14	CMX	73%	65%
15	SLP	113%	60%
16	CAM	−12%	54%
17	JAL	115%	53%
18	MEX	47%	47%
19	COL	73%	44%
20	PUE	49%	37%
21	DUR	23%	35%
22	MIC	69%	35%
23	HID	30%	32%
24	TLA	51%	31%
25	SON	79%	31%
26	MOR	8%	26%
27	VER	14%	22%
28	NAY	14%	16%
29	CHP	0%	8%
30	OAX	31%	1%
31	TAB	−19%	−15%
32	GRO	7%	−16%

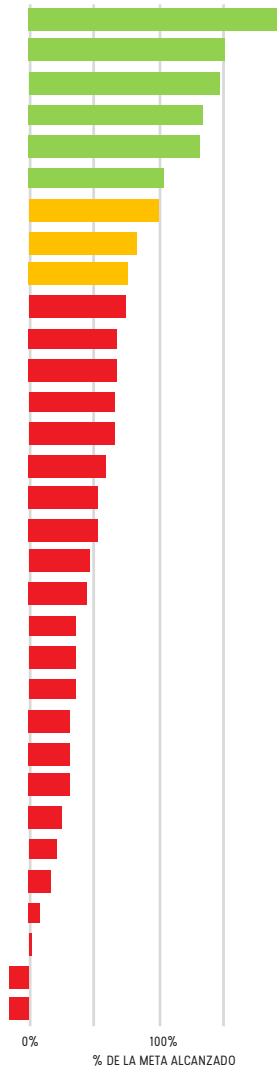

■ Menos del 75% de la meta estatal | ■ Entre **75%** y 100% de la meta estatal | ■ Más del **100%** de la meta estatal (las cifras en **negritas** están incluidas en el intervalo).

2017

2018

INFORMALIDAD LABORAL

4T 2018

ORDEN	ESTADO	(4T 2017)	% DE LA POBLACIÓN OCUPADA
1	CHH	33.1%	33.4%
2	COA	36.0%	33.8%
3	BCS	39.3%	35.8%
4	NLE	35.8%	36.2%
5	BCN	39.1%	38.5%
6	AGS	41.3%	40.6%
7	QUE	44.3%	40.6%
8	SON	40.7%	41.2%
9	TAM	43.6%	42.3%
10	ROO	44.9%	45.8%
11	DUR	49.7%	47.2%
12	COL	48.5%	47.3%
13	SIN	47.5%	47.6%
14	JAL	46.9%	47.7%
15	SLP	48.3%	48.1%
16	CMX	47.7%	48.8%
17	GUA	52.1%	49.8%
	N	52.1%	52.0%
18	ZAC	52.9%	52.4%
19	CAM	55.6%	53.8%
20	MEX	54.8%	55.1%
21	NAY	57.2%	56.6%
22	YUC	58.5%	59.4%
23	VER	61.2%	60.5%
24	TAB	63.7%	60.6%
25	MIC	63.9%	63.9%
26	CHP	68.2%	64.8%
27	MOR	63.2%	65.2%
28	PUE	67.9%	69.0%
29	TLA	68.1%	69.1%
30	GRO	70.4%	70.5%
31	HID	70.6%	71.8%
32	OAX	72.4%	74.3%

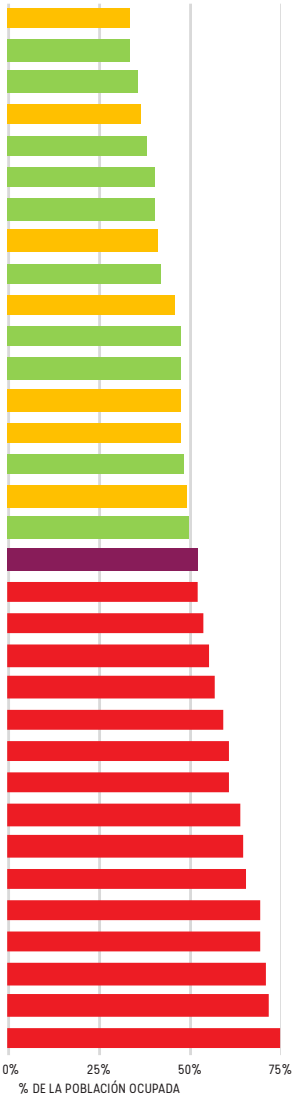

N = Nacional | ■ Menor o igual al nivel nacional (52.0%) y con disminución mayor a la nacional (–0.1 puntos porcentuales) | ■ Menor o igual al nivel nacional (52.0%) y con disminución menor a la nacional (–0.1 puntos porcentuales) | ■ Mayor que el nivel nacional (52.0%).

4T 2017

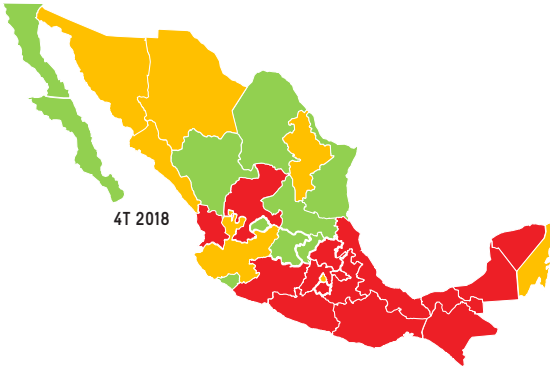
4T 2018

PRODUCTIVIDAD LABORAL

4T 2018

ORDEN	ESTADO	(4T 2017)	PESOS PRODUCIDOS POR HORA TRABAJADA
1	CAM	$671	$634
2	CMX	$355	$368
3	NLE	$260	$271
4	TAB	$275	$247
5	QUE	$234	$230
6	COA	$227	$221
7	SON	$206	$210
8	AGS	$186	$196
9	BCS	$203	$193
10	JAL	$171	$172
11	CHH	$167	$165
12	BCN	$164	$161
	N	$162	$161
13	TAM	$168	$160
14	ROO	$161	$159
15	SLP	$156	$154
16	SIN	$148	$152
17	COL	$149	$138
18	DUR	$128	$135
19	GUA	$128	$132
20	VER	$124	$123
21	YUC	$122	$123
22	ZAC	$125	$122
23	MOR	$119	$113
24	MIC	$115	$111
25	NAY	$108	$111
26	HID	$116	$110
27	PUE	$103	$105
28	MEX	$99	$94
29	OAX	$78	$80
30	GRO	$84	$78
31	TLA	$85	$76
32	CHP	$76	$72

N = Nacional | ■ Mayor o igual al nivel nacional ($161) y con disminución menor o igual a la nacional (–$1) | ■ Mayor o igual al nivel nacional ($161) y con disminución mayor a la nacional (–$1) | ■ Menor que el nivel nacional ($161).

4T 2017

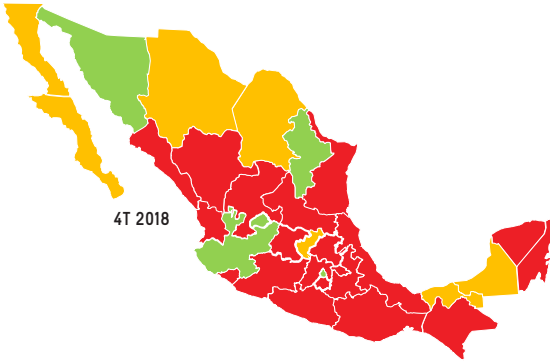
4T 2018

POBREZA LABORAL

4T 2018

ORDEN	ESTADO	(4T 2017)	% DE LA POBLACIÓN
1	BCS	17.6%	19.4%
2	BCN	25.2%	22.4%
3	NLE	24.3%	24.7%
4	COL	25.7%	24.9%
5	CHH	25.1%	25.4%
6	JAL	25.6%	27.0%
7	ROO	29.2%	27.1%
8	COA	28.3%	27.5%
9	SIN	25.8%	27.5%
10	SON	26.4%	29.7%
11	CMX	37.9%	32.1%
12	GUA	36.3%	32.9%
13	NAY	31.3%	34.4%
14	AGS	37.1%	34.7%
15	QUE	40.2%	35.5%
16	YUC	39.9%	35.7%
17	TAM	40.2%	36.2%
18	DUR	38.0%	36.3%
19	MEX	37.4%	37.3%
20	MIC	40.6%	38.0%
	N	41.0%	39.8%
21	CAM	40.2%	42.0%
22	PUE	47.6%	46.0%
23	SLP	46.8%	46.4%
24	HID	50.1%	46.6%
25	TLA	46.5%	47.0%
26	TAB	48.7%	48.8%
27	ZAC	49.3%	49.9%
28	VER	54.4%	52.4%
29	MOR	51.6%	54.9%
30	GRO	65.6%	62.8%
31	OAX	64.5%	64.0%
32	CHP	71.3%	70.3%

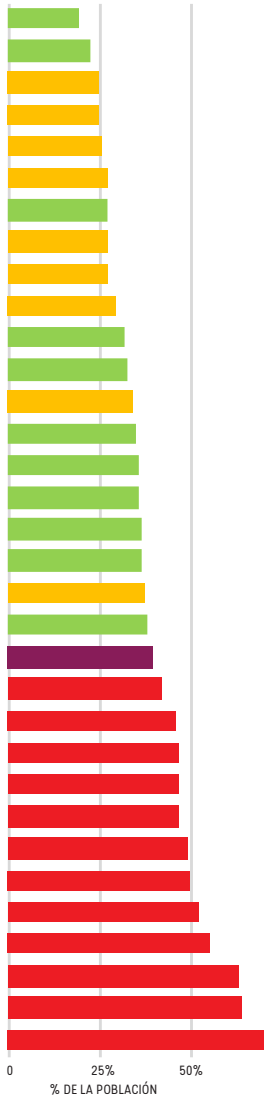

N = Nacional | ■ Menor o igual al nivel nacional (39.8%) y con disminución mayor a la nacional (–1.2 puntos porcentuales) | ■ Menor o igual al nivel nacional (39.8%) y con disminución menor a la nacional (–1.2 puntos porcentuales) | ■ Mayor que el nivel nacional (39.8%).

4T 2017

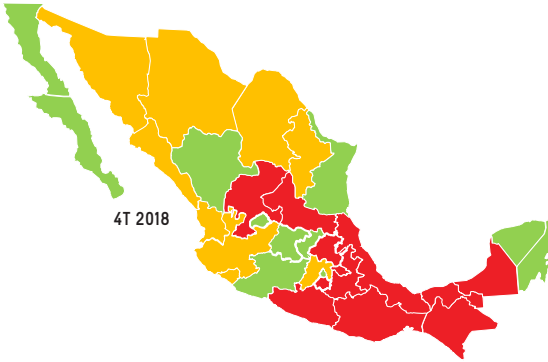
4T 2018

DEUDA PÚBLICA

Al 4T 2018

ORDEN	ESTADO	(4T 2017)	% DEL PIB
1	TLA	0.0%	0.0%
2	QUE	0.2%	0.1%
3	CAM	0.2%	0.4%
4	TAB	0.9%	0.8%
5	GUA	0.9%	0.8%
6	SLP	1.1%	0.9%
7	AGS	1.2%	0.9%
8	PUE	1.3%	1.0%
9	YUC	1.5%	1.2%
10	BCS	1.8%	1.3%
11	HID	1.8%	1.5%
12	SIN	1.7%	1.5%
13	GRO	1.9%	1.8%
14	JAL	2.2%	1.9%
15	TAM	2.2%	2.0%
16	CMX	2.5%	2.2%
17	MEX	2.5%	2.4%
18	MOR	2.6%	2.4%
	PN	3.0%	2.7%
19	DUR	3.0%	2.9%
20	BCN	3.8%	3.0%
21	COL	3.1%	3.1%
22	MIC	4.6%	3.8%
23	SON	5.2%	4.0%
24	NAY	4.8%	4.1%
25	ZAC	3.9%	4.1%
26	VER	4.9%	4.4%
27	OAX	4.1%	4.5%
28	COA	5.6%	4.7%
29	NLE	5.1%	4.7%
30	CHP	5.7%	5.5%
31	ROO	7.5%	6.6%
32	CHH	9.2%	7.0%

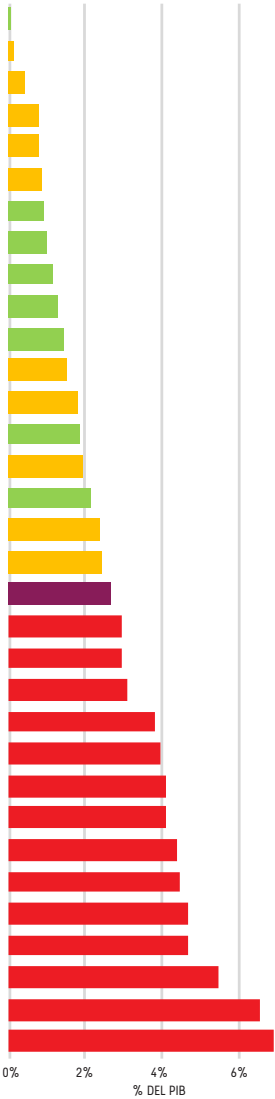

PN = Promedio nacional | ■ Menor o igual al promedio nacional (2.7%) y con una reducción mayor o igual a la del promedio nacional (–0.3 puntos porcentuales) | ■ Menor o igual al promedio nacional (2.7%) y con una reducción menor a la del promedio nacional (–0.3 puntos porcentuales) | ■ Mayor que el promedio nacional (2.7%).

2017

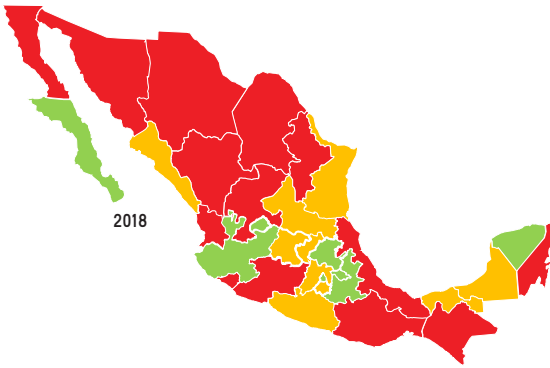
2018

DESIGUALDAD DE INGRESOS LABORALES

4T 2018

ORDEN	ESTADO	(4T 2017)	COEFICIENTE DE GINI
1	BCN	0.313	0.303
2	AGS	0.320	0.305
3	JAL	0.317	0.316
4	QUE	0.329	0.321
5	GUA	0.354	0.327
6	MEX	0.324	0.331
7	MOR	0.344	0.335
8	NLE	0.336	0.347
9	SIN	0.350	0.349
10	DUR	0.358	0.353
11	COA	0.359	0.358
12	ROO	0.358	0.359
13	TLA	0.359	0.359
14	CHH	0.357	0.362
15	MIC	0.361	0.363
16	COL	0.383	0.375
17	VER	0.390	0.377
18	PUE	0.377	0.378
19	TAM	0.390	0.378
	N	0.378	0.378
20	ZAC	0.383	0.379
21	GRO	0.388	0.381
22	BCS	0.382	0.387
23	TAB	0.399	0.393
24	NAY	0.391	0.395
25	SON	0.380	0.397
26	CMX	0.402	0.400
27	HID	0.404	0.417
28	SLP	0.417	0.419
29	YUC	0.423	0.429
30	CAM	0.443	0.442
31	OAX	0.431	0.456
32	CHP	0.480	0.478

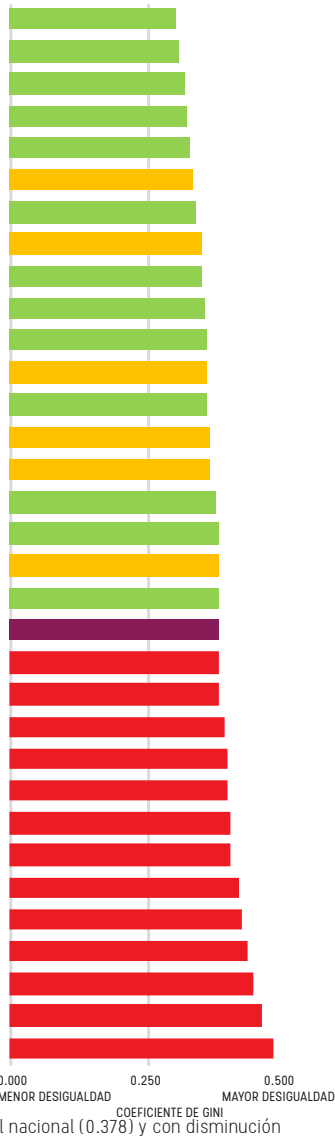

N = Nacional | ■ Menor o igual al nivel nacional (0.378) y con disminución mayor a la nacional (0.000) | ■ Menor o igual al nivel nacional (0.378) y con disminución menor a la nacional (0.000) | ■ Mayor que el nivel nacional (0.378).

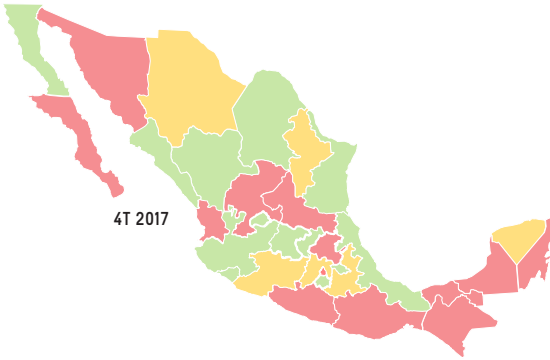
4T 2017

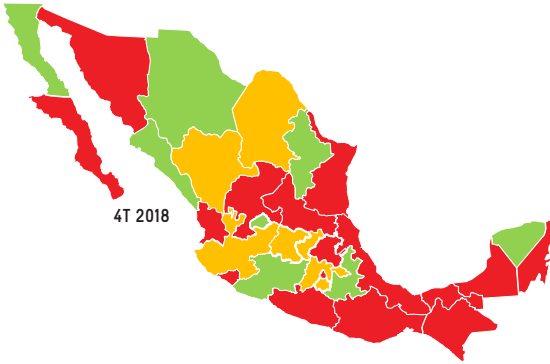
4T 2018

OCUPACIÓN EN EL GOBIERNO

4T 2018

ORDEN	ESTADO	% DE LA POBLACIÓN OCUPADA (4T 2017)	% DE LA POBLACIÓN OCUPADA
1	PUE	2.2%	2.1%
2	BCN	3.0%	2.7%
3	TLA	2.8%	2.9%
4	HID	3.2%	3.0%
5	JAL	3.3%	3.3%
6	SIN	3.8%	3.3%
7	SLP	3.8%	3.3%
8	COA	3.0%	3.4%
9	CHH	3.6%	3.4%
10	MIC	3.2%	3.4%
11	GUA	3.4%	3.5%
12	CHP	2.5%	3.6%
13	QUE	4.0%	3.7%
14	GRO	4.4%	3.8%
15	NLE	3.2%	3.8%
16	OAX	4.2%	3.9%
17	VER	3.7%	3.9%
	PN	4.0%	3.9%
18	MOR	4.3%	4.1%
19	DUR	4.3%	4.1%
20	SON	3.9%	4.1%
21	AGS	4.5%	4.1%
22	MEX	4.4%	4.2%
23	TAM	5.7%	4.5%
24	YUC	4.8%	4.6%
25	ZAC	5.3%	4.6%
26	CMX	5.0%	4.7%
27	ROO	4.7%	4.9%
28	NAY	4.6%	5.2%
29	BCS	6.0%	5.2%
30	COL	5.7%	5.3%
31	TAB	8.1%	7.4%
32	CAM	7.5%	8.1%

PN = Promedio nacional | ■ Menor o igual al promedio nacional (3.9%) y con disminución mayor o igual a la nacional (–0.1 puntos porcentuales) | ■ Menor o igual al promedio nacional (3.9%) y con disminución menor a la nacional (–0.1 puntos porcentuales) | ■ Mayor que promedio nacional (3.9%).

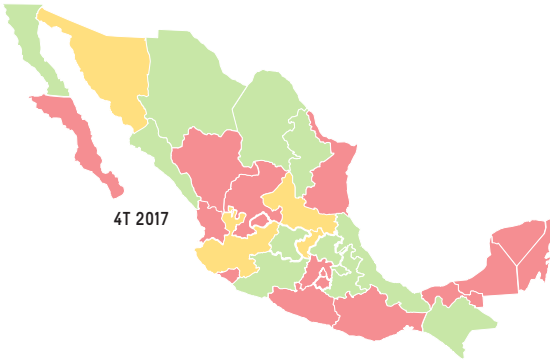
4T 2017

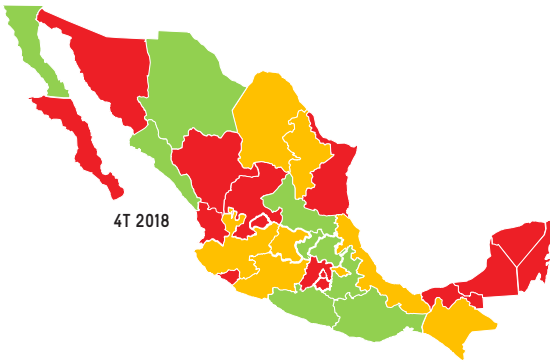
4T 2018

CLASIFICACIONES ESTATALES

PIB PER CÁPITA

2017

ORDEN	ESTADO	PIB PER CÁPITA
1	Campeche	$528 604
2	Ciudad de México	$386 896
3	Nuevo León	$298 137
4	Coahuila	$255 665
5	Sonora	$236 681
6	Querétaro	$234 980
7	Baja California Sur	$231 188
8	Aguascalientes	$214 212
9	Tabasco	$201 289
10	Quintana Roo	$196 487
11	Baja California	$194 093
12	Chihuahua	$186 875
13	Jalisco	$180 793
14	Colima	$170 920
15	Tamaulipas	$167 803
	Nacional	$167 618
16	San Luis Potosí	$160 746
17	Guanajuato	$154 745
18	Sinaloa	$150 760
19	Durango	$138 523
20	Yucatán	$138 254
21	Zacatecas	$123 199
22	Morelos	$122 936
23	Nayarit	$118 648
24	Veracruz	$115 166
25	Hidalgo	$114 923
26	Puebla	$113 266
27	Michoacán	$113 115
28	Estado de México	$106 840
29	Tlaxcala	$87 884
30	Guerrero	$79 736
31	Oaxaca	$75 206
32	Chiapas	$61 702

Precios corrientes.

PESO EN PIB NACIONAL

2017

ORDEN	ESTADO	PESO EN PIB
1	Ciudad de México	16.5%
2	Estado de México	9.0%
3	Nuevo León	7.5%
4	Jalisco	7.1%
5	Veracruz	4.5%
6	Guanajuato	4.4%
7	Coahuila	3.7%
8	Puebla	3.5%
9	Sonora	3.4%
10	Chihuahua	3.4%
11	Baja California	3.4%
12	Tamaulipas	2.9%
13	Michoacán	2.5%
14	Campeche	2.4%
15	Tabasco	2.4%
16	Querétaro	2.3%
17	Sinaloa	2.2%
18	San Luis Potosí	2.2%
19	Hidalgo	1.6%
20	Chiapas	1.6%
21	Quintana Roo	1.6%
22	Oaxaca	1.5%
23	Yucatán	1.5%
24	Guerrero	1.4%
25	Aguascalientes	1.4%
26	Durango	1.2%
27	Morelos	1.2%
28	Zacatecas	1.0%
29	Baja California Sur	0.9%
30	Nayarit	0.7%
31	Colima	0.6%
32	Tlaxcala	0.6%

PESO ACTIVIDADES PRIMARIAS EN PIBE

2017

ORDEN	ESTADO	PESO EN PIBE
1	Michoacán	14.8%
2	Sinaloa	10.7%
3	Zacatecas	10.1%
4	Durango	9.9%
5	Nayarit	7.6%
6	Chihuahua	7.1%
7	Chiapas	6.9%
8	Sonora	6.5%
9	Oaxaca	6.3%
10	Jalisco	6.0%
11	Veracruz	5.8%
12	Guerrero	5.7%
13	Colima	5.3%
14	San Luis Potosí	4.5%
15	Puebla	3.8%
16	Yucatán	3.8%
17	Guanajuato	3.6%
18	Baja California Sur	3.6%
19	Aguascalientes	3.6%
	Nacional	3.6%
20	Hidalgo	3.5%
21	Tlaxcala	3.2%
22	Tamaulipas	3.2%
23	Morelos	2.9%
24	Baja California	2.9%
25	Querétaro	2.3%
26	Coahuila	2.1%
27	Tabasco	2.0%
28	Estado de México	1.4%
29	Campeche	1.3%
30	Quintana Roo	0.8%
31	Nuevo León	0.5%
32	Ciudad de México	0.0%

PESO ACTIVIDADES SECUNDARIAS EN PIBE

2017

ORDEN	ESTADO	PESO EN PIBE
1	Campeche	80.3%
2	Tabasco	56.9%
3	Coahuila	54.7%
4	Sonora	48.5%
5	Aguascalientes	44.3%
6	Chihuahua	43.7%
7	San Luis Potosí	42.5%
8	Baja California	42.1%
9	Querétaro	42.1%
10	Guanajuato	40.1%
11	Tamaulipas	39.8%
12	Nuevo León	39.7%
13	Puebla	38.8%
14	Hidalgo	36.8%
15	Zacatecas	36.6%
16	Morelos	34.1%
17	Baja California Sur	33.1%
18	Tlaxcala	33.0%
	Nacional	32.5%
19	Jalisco	32.3%
20	Durango	32.0%
21	Veracruz	30.6%
22	Yucatán	29.3%
23	Estado de México	27.5%
24	Oaxaca	26.4%
25	Colima	25.1%
26	Sinaloa	21.2%
27	Nayarit	20.4%
28	Chiapas	19.7%
29	Guerrero	19.3%
30	Michoacán	16.9%
31	Quintana Roo	11.3%
32	Ciudad de México	10.3%

PESO ACTIVIDADES TERCIARIAS EN PIBE

2017

ORDEN	ESTADO	PESO EN PIBE
1	Ciudad de México	89.6%
2	Quintana Roo	87.9%
3	Guerrero	75.0%
4	Chiapas	73.4%
5	Nayarit	72.0%
6	Estado de México	71.1%
7	Colima	69.6%
8	Michoacán	68.3%
9	Sinaloa	68.1%
10	Oaxaca	67.3%
11	Yucatán	66.9%
	Nacional	63.9%
12	Tlaxcala	63.8%
13	Veracruz	63.6%
14	Baja California Sur	63.3%
15	Morelos	62.9%
16	Jalisco	61.7%
17	Nuevo León	59.8%
18	Hidalgo	59.7%
19	Durango	58.2%
20	Puebla	57.3%
21	Tamaulipas	57.0%
22	Guanajuato	56.3%
23	Querétaro	55.6%
24	Baja California	55.0%
25	Zacatecas	53.3%
26	San Luis Potosí	53.0%
27	Aguascalientes	52.1%
28	Chihuahua	49.2%
29	Sonora	45.0%
30	Coahuila	43.2%
31	Tabasco	41.1%
32	Campeche	18.3%

PRINCIPAL PRODUCTO DE EXPORTACIÓN

2014

ESTADO	PRODUCTO	MILES DE DÓLARES EXPORTADOS
AGS	Vehículos familiares y de turismo	$3 480 613
BCN	Monitores y proyectores; aparatos de televisión	$10 433 750
BCS	Artículos de joyería de metal precioso	$5 596
CAM	Playeras y camisetas de punto	$89 349
CHP	Autopartes y accesorios de vehículos	$80 499
CHH	Máquinas automáticas para procesamiento de datos	$15 906 812
CMX	Vehículos familiares y de turismo	$1 863 770
COA	Vehículos para transportar mercancías	$4 387 417
COL	Cables para electricidad y de fibras ópticas	$90 899
DUR	Cables para electricidad y de fibras ópticas	$610 146
MEX	Vehículos familiares y de turismo	$4 933 081
GUA	Vehículos para transportar mercancías	$3 072 703
GRO	Artículos de joyería de metal precioso	$13 740
HID	Aceites de petróleo o de minerales bituminosos	$869 607
JAL	Teléfonos, celulares y de otras redes inalámbricas	$9 400 230
MIC	Poliacetales y demás poliésteres en formas primarias	$230 636
MOR	Vehículos familiares y de turismo	$1 640 199
NAY	Cables para electricidad y de fibras ópticas	$70 379
NLE	Autopartes y accesorios de vehículos	$1 568 092
OAX	Aceites de petróleo o de minerales bituminosos	$939 967
PUE	Vehículos familiares y de turismo	$6 450 146
QUE	Autopartes y accesorios de vehículos	$2 733 355
ROO	Vidrio flotado y vidrio desbastado o pulido	$16 598
SLP	Vehículos para transportar mercancías	$1 181 778
SIN	Cables para electricidad y de fibras ópticas	$196 692
SON	Vehículos familiares y de turismo	$3 159 557
TAB	Productos de panadería, pastelería o galletería	$25 288
TAM	Monitores y proyectores; aparatos de televisión	$2 939 626
TLA	Fibra de vidrio y manufacturas de esta materia	$155 040
VER	Aceites de petróleo o de minerales bituminosos	$1 358 444
YUC	Artículos de joyería de metal precioso	$450 878
ZAC	Cerveza de malta	$666 345

PRINCIPAL PRODUCTO AGRÍCOLA

2017 (miles de pesos)

ESTADO	PRODUCTO	VALOR DE LA PRODUCCIÓN
Aguascalientes	Maíz forrajero en verde	$844 042
Baja California	Jitomate	$2 425 313
Baja California Sur	Espárrago	$1 316 189
Campeche	Maíz grano	$1 643 770
Chiapas	Maíz grano	$4 686 628
Chihuahua	Algodón hueso	$9 107 935
Ciudad de México	Nopalitos	$405 673
Coahuila	Nuez	$1 269 269
Colima	Limón	$1 511 429
Durango	Frijol	$1 684 516
Estado de México	Maíz grano	$8 207 284
Guanajuato	Maíz grano	$5 772 442
Guerrero	Maíz grano	$5 329 263
Hidalgo	Maíz grano	$2 582 261
Jalisco	Maíz grano	$14 880 144
Michoacán	Aguacate	$32 823 118
Morelos	Caña de azúcar	$1 669 524
Nayarit	Caña de azúcar	$2 141 506
Nuevo León	Papa	$1 027 977
Oaxaca	Pastos y praderas	$4 418 601
Puebla	Maíz grano	$3 826 283
Querétaro	Maíz grano	$902 380
Quintana Roo	Caña de azúcar	$1 010 896
San Luis Potosí	Jitomate	$3 369 782
Sinaloa	Maíz grano	$21 883 179
Sonora	Trigo grano	$6 913 403
Tabasco	Plátano	$2 152 703
Tamaulipas	Sorgo grano	$6 364 165
Tlaxcala	Maíz grano	$1 296 245
Veracruz	Caña de azúcar	$13 492 630
Yucatán	Pastos y praderas	$1 996 875
Zacatecas	Frijol	$4 962 677

POBREZA

2016

ORDEN	ESTADO	% DE POBREZA
1	NLE	14.2%
2	BCS	22.1%
3	BCN	22.2%
4	COA	24.8%
5	CMX	27.6%
6	SON	27.9%
7	AGS	28.2%
8	ROO	28.8%
9	CHH	30.6%
10	SIN	30.8%
11	QUE	31.1%
12	JAL	31.8%
13	TAM	32.2%
14	COL	33.6%
15	DUR	36.0%
16	NAY	37.5%
17	YUC	41.9%
18	GUA	42.4%
	N	43.6%
19	CAM	43.8%
20	SLP	45.5%
21	MEX	47.9%
22	ZAC	49.0%
23	MOR	49.5%
24	HID	50.6%
25	TAB	50.9%
26	TLA	53.9%
27	MIC	55.3%
28	PUE	59.4%
29	VER	62.2%
30	GRO	64.4%
31	OAX	70.4%
32	CHP	77.1%

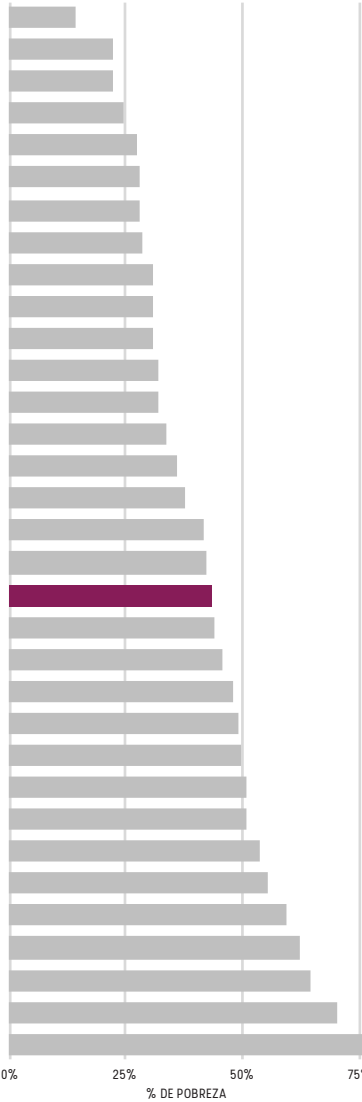

Población con al menos una carencia social e ingreso inferior a la línea de bienestar.

POBREZA EXTREMA

2016

ORDEN	ESTADO	% DE POBREZA EXTREMA
1	NLE	0.6%
2	BCN	1.1%
3	BCS	1.6%
4	COA	1.7%
5	CMX	1.8%
6	JAL	1.8%
7	AGS	2.3%
8	SON	2.5%
9	COL	2.6%
10	DUR	2.8%
11	TAM	2.9%
12	SIN	2.9%
13	QUE	2.9%
14	CHH	3.2%
15	ZAC	3.5%
16	ROO	4.2%
17	GUA	4.4%
18	TLA	5.7%
19	MOR	5.9%
20	YUC	6.1%
21	MEX	6.1%
22	CAM	6.7%
	N	7.6%
23	SLP	7.7%
24	NAY	7.9%
25	HID	8.0%
26	PUE	9.0%
27	MIC	9.4%
28	TAB	11.8%
29	VER	16.4%
30	GRO	23%
31	OAX	26.9%
32	CHP	28.1%

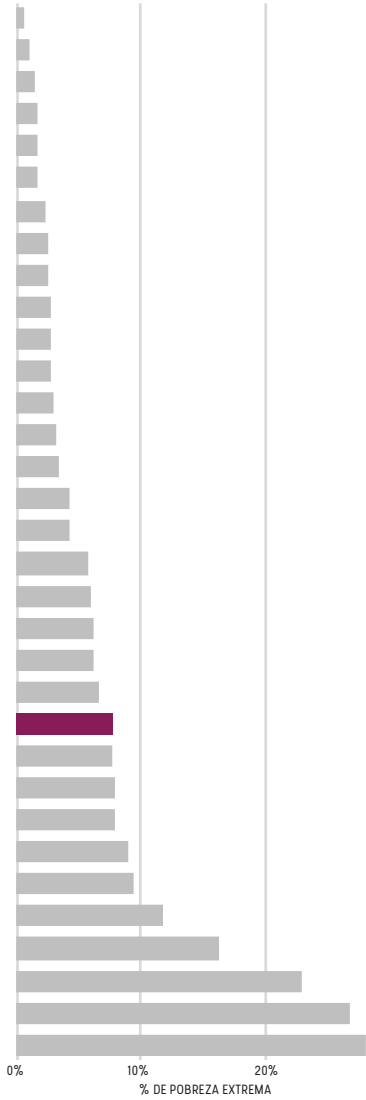

Población con 3 o más carencias sociales e ingreso inferior a la línea de bienestar mínimo.

REZAGO EDUCATIVO

2015

ORDEN	ESTADO	POBLACIÓN CON REZAGO EDUCATIVO
1	Ciudad de México	8.9%
2	Nuevo León	11.6%
3	Coahuila	12.3%
4	Sonora	12.6%
5	Estado de México	13.2%
6	Baja California	13.6%
7	Aguascalientes	13.8%
8	Tlaxcala	13.8%
9	Baja California Sur	14.2%
10	Querétaro	14.9%
11	Quintana Roo	15.3%
12	Sinaloa	15.8%
13	Chihuahua	15.8%
14	Nayarit	15.9%
15	Durango	16.0%
16	Tamaulipas	16.2%
17	Morelos	17.2%
18	Hidalgo	17.6%
19	Tabasco	17.8%
20	San Luis Potosí	17.8%
	Nacional	17.9%
21	Colima	18.0%
22	Jalisco	18.8%
23	Zacatecas	19.1%
24	Campeche	20.1%
25	Guanajuato	20.3%
26	Yucatán	21.8%
27	Puebla	21.9%
28	Guerrero	25.4%
29	Veracruz	26.0%
30	Michoacán	27.2%
31	Oaxaca	27.9%
32	Chiapas	30.0%

CARENCIA POR ACCESO A SERVICIOS DE SALUD

2015

ORDEN	ESTADO	POBLACIÓN CON CARENCIA POR ACCESO A SERVICIOS DE SALUD
1	San Luis Potosí	9.8%
2	Chihuahua	11.9%
3	Nuevo León	12.3%
4	Campeche	12.4%
5	Zacatecas	12.4%
6	Baja California Sur	12.8%
7	Querétaro	12.9%
8	Sonora	13.3%
9	Colima	13.4%
10	Coahuila	13.8%
11	Aguascalientes	13.8%
12	Guanajuato	14.2%
13	Sinaloa	14.7%
14	Tlaxcala	14.8%
15	Yucatán	14.9%
16	Tamaulipas	15.0%
17	Durango	15.4%
18	Nayarit	16.0%
19	Morelos	16.1%
20	Guerrero	16.4%
21	Quintana Roo	16.5%
22	Oaxaca	16.9%
	Nacional	16.9%
23	Tabasco	17.1%
24	Jalisco	17.1%
25	Baja California	18.1%
26	Hidalgo	18.3%
27	Chiapas	18.8%
28	Puebla	18.9%
29	Ciudad de México	19.1%
30	Veracruz	19.2%
31	Estado de México	19.9%
32	Michoacán	23.1%

CARENCIA POR ACCESO A SEGURIDAD SOCIAL

2015

ORDEN	ESTADO	POBLACIÓN CON CARENCIA POR ACCESO A SEGURIDAD SOCIAL
1	Nuevo León	30.9%
2	Coahuila	31.0%
3	Sonora	37.7%
4	Chihuahua	39.6%
5	Aguascalientes	42.9%
6	Baja California Sur	43.0%
7	Ciudad de México	45.2%
8	Tamaulipas	46.1%
9	Baja California	46.4%
10	Jalisco	49.1%
11	Sinaloa	49.1%
12	Durango	50.5%
13	Querétaro	50.5%
14	Colima	51.9%
15	Quintana Roo	52.1%
16	Yucatán	52.7%
17	San Luis Potosí	56.2%
18	Nayarit	56.6%
	Nacional	56.6%
19	Guanajuato	56.9%
20	Campeche	57.6%
21	Estado de México	57.7%
22	Morelos	61.2%
23	Zacatecas	61.6%
24	Tlaxcala	67.0%
25	Veracruz	68.3%
26	Hidalgo	69.2%
27	Michoacán	70.0%
28	Tabasco	70.5%
29	Puebla	71.3%
30	Guerrero	76.7%
31	Oaxaca	76.9%
32	Chiapas	81.2%

CARENCIA POR CALIDAD Y ESPACIOS DE VIVIENDA

2015

ORDEN	ESTADO	POBLACIÓN CON CARENCIA POR CALIDAD Y ESPACIOS DE VIVIENDA
1	Zacatecas	4.3%
2	Nuevo León	4.7%
3	Ciudad de México	4.8%
4	Aguascalientes	4.9%
5	Chihuahua	5.0%
6	Coahuila	5.3%
7	Durango	5.7%
8	Nayarit	7.5%
9	Jalisco	7.7%
10	Sinaloa	8.2%
11	Querétaro	8.6%
12	Guanajuato	8.8%
13	Sonora	8.8%
14	Tamaulipas	8.9%
15	Colima	9.1%
16	Baja California	9.3%
17	Hidalgo	9.7%
18	Estado de México	10.0%
19	Tlaxcala	10.8%
20	Tabasco	11.6%
	Nacional	12.0%
21	Morelos	13.7%
22	Puebla	13.8%
23	San Luis Potosí	14.1%
24	Baja California Sur	14.1%
25	Michoacán	16.2%
26	Quintana Roo	18.1%
27	Yucatán	18.2%
28	Campeche	18.4%
29	Veracruz	19.5%
30	Oaxaca	20.9%
31	Chiapas	28.9%
32	Guerrero	33.4%

CARENCIA POR ACCESO A SERVICIOS BÁSICOS DE VIVIENDA

2015

ORDEN	ESTADO	POBLACIÓN CON CARENCIA POR ACCESO A SERVICIOS BÁSICOS DE VIVIENDA
1	Ciudad de México	1.7%
2	Chihuahua	4.2%
3	Nuevo León	4.2%
4	Coahuila	4.6%
5	Aguascalientes	4.7%
6	Jalisco	9.6%
7	Colima	9.6%
8	Sonora	9.9%
9	Estado de México	10.2%
10	Tamaulipas	10.4%
11	Tlaxcala	11.1%
12	Baja California Sur	11.6%
13	Durango	11.7%
14	Baja California	12.6%
15	Guanajuato	12.8%
16	Sinaloa	14.0%
17	Zacatecas	14.4%
18	Nayarit	16.8%
19	Querétaro	17.7%
20	Quintana Roo	18.8%
	Nacional	20.5%
21	Morelos	22.2%
22	Hidalgo	24.5%
23	Michoacán	26.5%
24	Puebla	27.0%
25	San Luis Potosí	29.9%
26	Campeche	34.0%
27	Yucatán	38.9%
28	Veracruz	40.9%
29	Tabasco	46.1%
30	Chiapas	54.6%
31	Guerrero	59.4%
32	Oaxaca	59.5%

CARENCIA POR ACCESO A LA ALIMENTACIÓN

2015

ORDEN	ESTADO	POBLACIÓN CON CARENCIA POR ACCESO A LA ALIMENTACIÓN
1	Ciudad de México	9.9%
2	Chihuahua	12.9%
3	Baja California	14.9%
4	Jalisco	15.2%
5	Nuevo León	15.5%
6	Coahuila	16.3%
7	San Luis Potosí	16.9%
8	Yucatán	16.9%
9	Querétaro	17.5%
10	Durango	17.8%
11	Aguascalientes	18.8%
12	Nayarit	19.5%
13	Colima	19.5%
14	Tamaulipas	19.6%
15	Zacatecas	20.0%
16	Estado de México	20.2%
17	Tlaxcala	21.5%
18	Hidalgo	21.6%
19	Baja California Sur	21.7%
	Nacional	21.7%
20	Quintana Roo	22.2%
21	Campeche	23.2%
22	Sinaloa	23.3%
23	Sonora	23.7%
24	Puebla	24.0%
25	Chiapas	25.0%
26	Guanajuato	26.1%
27	Morelos	26.2%
28	Veracruz	30.1%
29	Michoacán	32.0%
30	Oaxaca	32.5%
31	Tabasco	39.8%
32	Guerrero	40.6%

INGRESOS LABORALES PER CÁPITA

Promedio 1T–4T 2018

ORDEN	ESTADO	INGRESOS LABORALES PER CÁPITA
1	Baja California Sur	$4 103.37
2	Ciudad de México	$3 336.20
3	Colima	$3 300.79
4	Nuevo León	$3 280.03
5	Quintana Roo	$3 275.85
6	Baja California	$3 245.59
7	Chihuahua	$3 226.44
8	Sonora	$3 056.35
9	Coahuila	$2 964.83
10	Jalisco	$2 905.16
11	Sinaloa	$2 820.27
12	Nayarit	$2 635.63
13	Querétaro	$2 584.29
14	Tamaulipas	$2 570.54
15	Yucatán	$2 489.35
16	Guanajuato	$2 400.78
	Nacional	$2 378.35
17	Campeche	$2 357.29
18	Aguascalientes	$2 330.03
19	Estado de México	$2 323.37
20	Durango	$2 203.25
21	Michoacán	$2 182.74
22	San Luis Potosí	$2 108.99
23	Puebla	$1954.83
24	Tabasco	$1900.03
25	Tlaxcala	$1887.27
26	Hidalgo	$1850.34
27	Zacatecas	$1776.46
28	Veracruz	$1739.53
29	Morelos	$1649.61
30	Guerrero	$1326.77
31	Oaxaca	$1307.79
32	Chiapas	$1226.75

Pesos corrientes.

CRECIMIENTO REAL DE LOS INGRESOS LABORALES PER CÁPITA

4T de cada año

Nacional

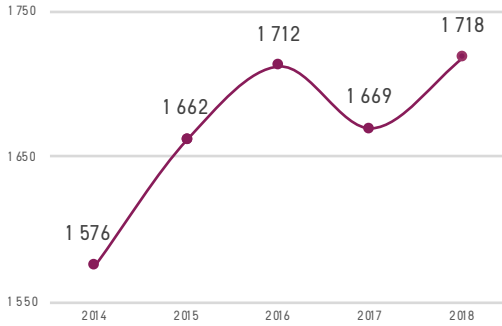

Aguascalientes

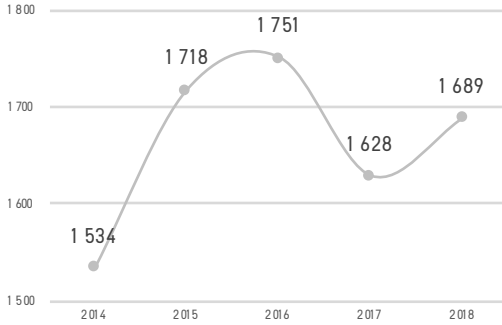

Baja California

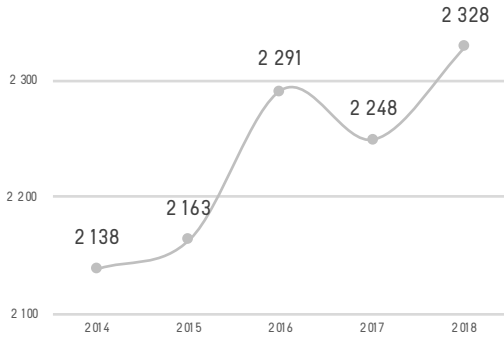

Pesos constantes de 2010.

CRECIMIENTO REAL DE LOS INGRESOS LABORALES PER CÁPITA

4T de cada año

Baja California Sur

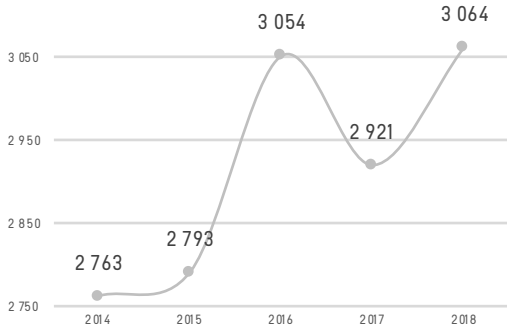

Campeche

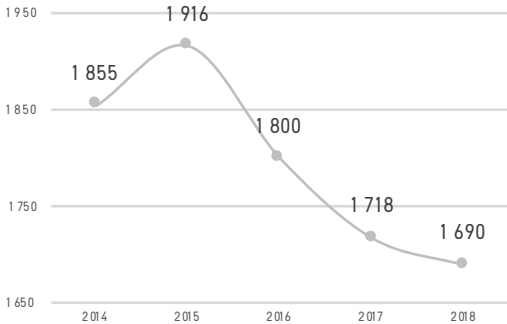

Chiapas

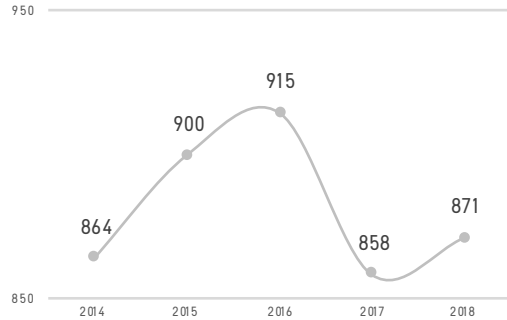

Pesos constantes de 2010.

CRECIMIENTO REAL DE LOS INGRESOS LABORALES PER CÁPITA

4T de cada año

Chihuahua

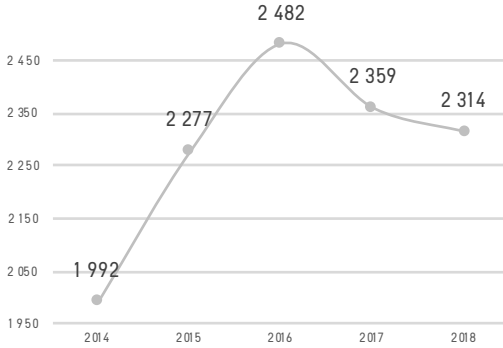

Ciudad de México

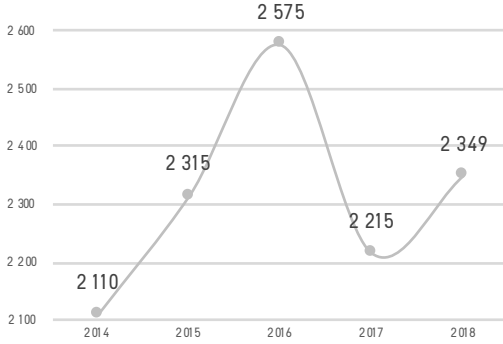

Coahuila

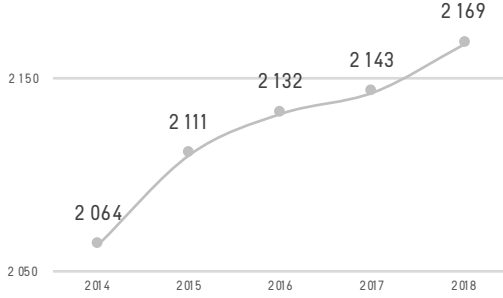

Pesos constantes de 2010.

CRECIMIENTO REAL DE LOS INGRESOS LABORALES PER CÁPITA

4T de cada año

Colima

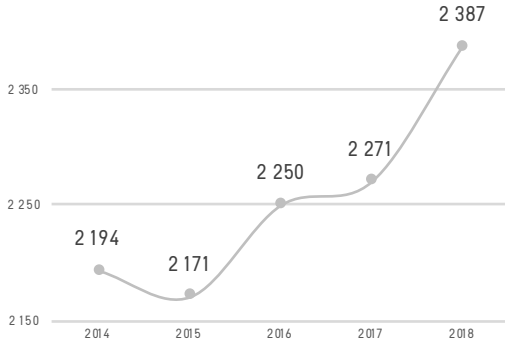

Durango

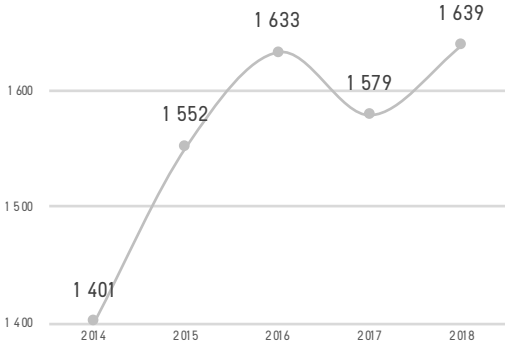

Estado de México

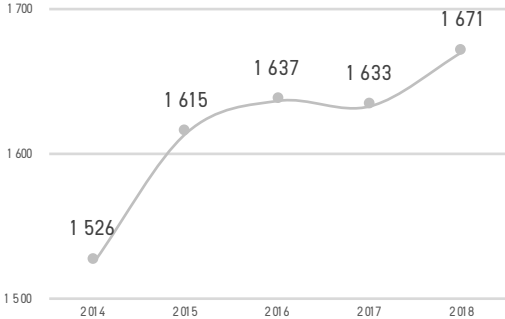

Pesos constantes de 2010.

CRECIMIENTO REAL DE LOS INGRESOS LABORALES PER CÁPITA

4T de cada año

Guanajuato

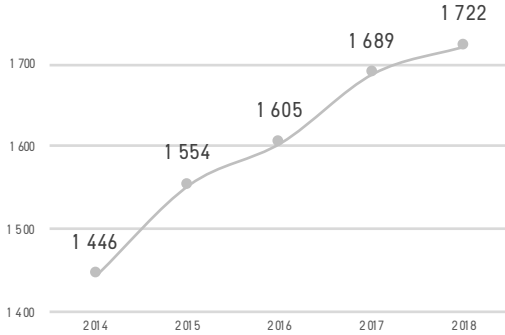

Guerrero

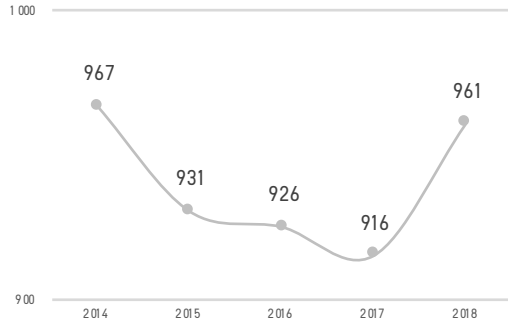

Hidalgo

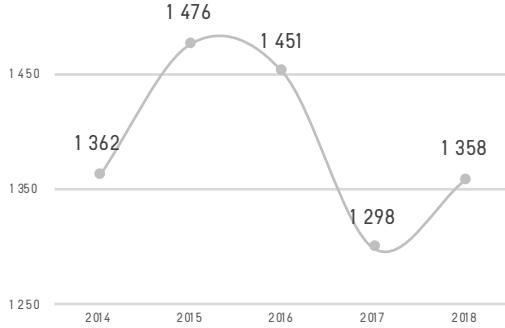

Pesos constantes de 2010.

CRECIMIENTO REAL DE LOS INGRESOS LABORALES PER CÁPITA

4T de cada año

Jalisco

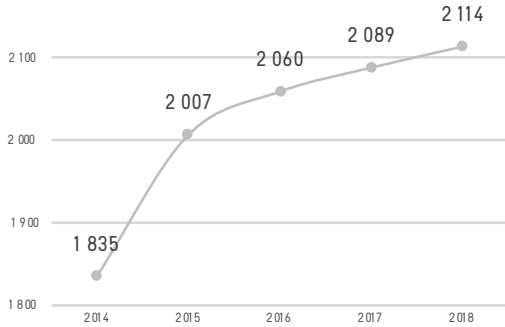

Michoacán

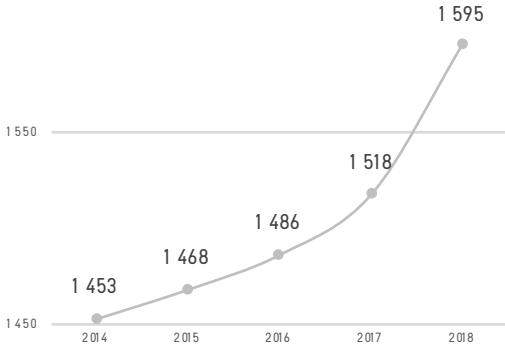

Morelos

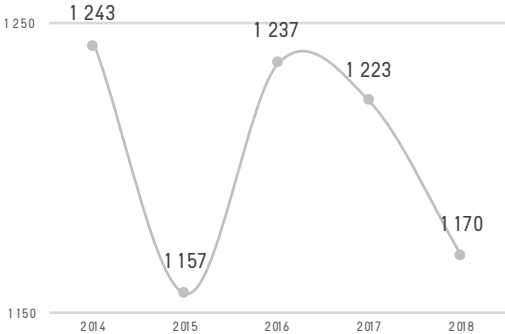

Pesos constantes de 2010.

CRECIMIENTO REAL DE LOS INGRESOS LABORALES PER CÁPITA

4T de cada año

Nayarit

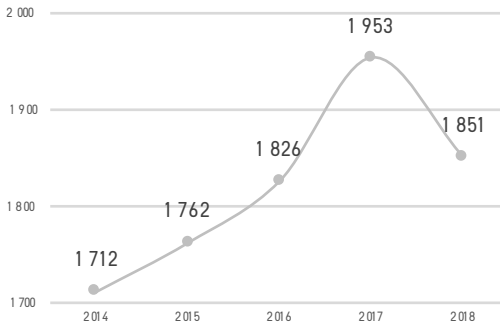

Nuevo León

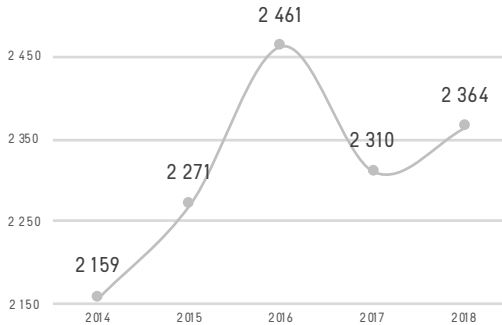

Oaxaca

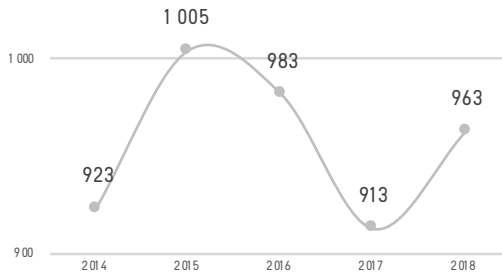

Pesos constantes de 2010.

CRECIMIENTO REAL DE LOS INGRESOS LABORALES PER CÁPITA

4T de cada año

Puebla

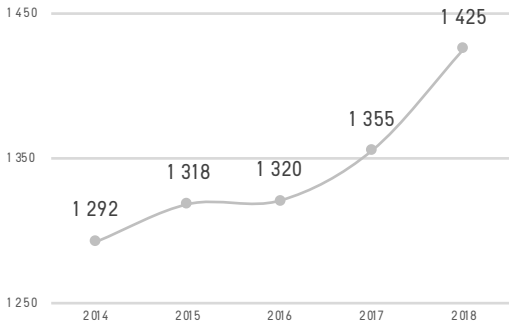

Querétaro

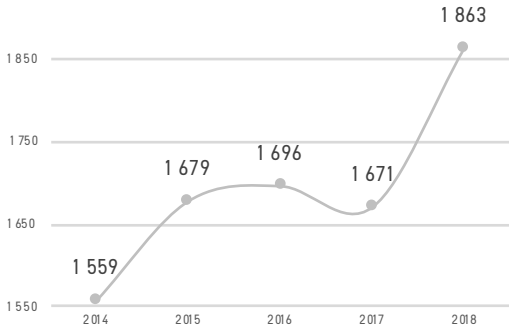

Quintana Roo

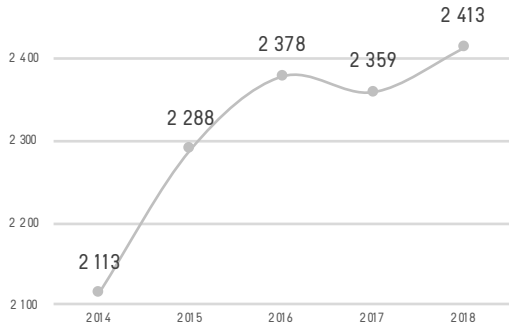

Pesos constantes de 2010.

CRECIMIENTO REAL DE LOS INGRESOS LABORALES PER CÁPITA

4T de cada año

San Luis Potosí

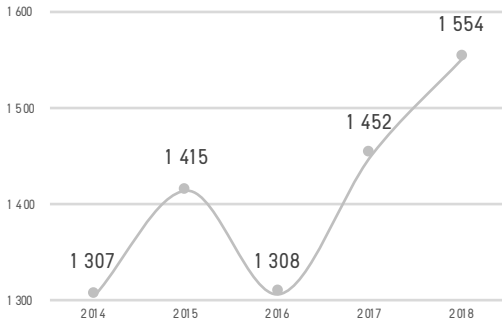

Sinaloa

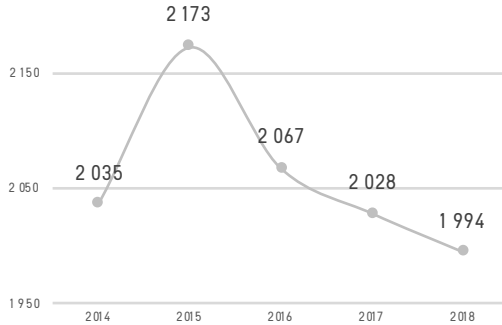

Sonora

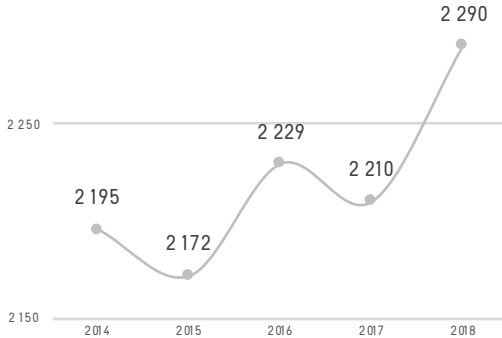

Pesos constantes de 2010.

CRECIMIENTO REAL DE LOS INGRESOS LABORALES PER CÁPITA

4T de cada año

Tabasco

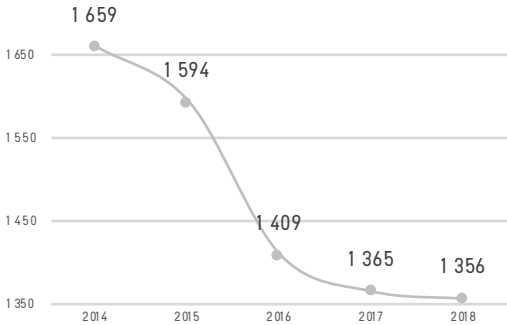

Tamaulipas

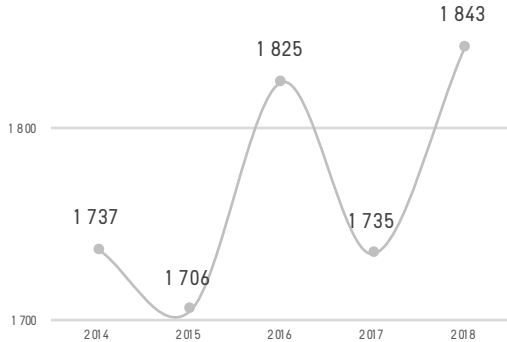

Tlaxcala

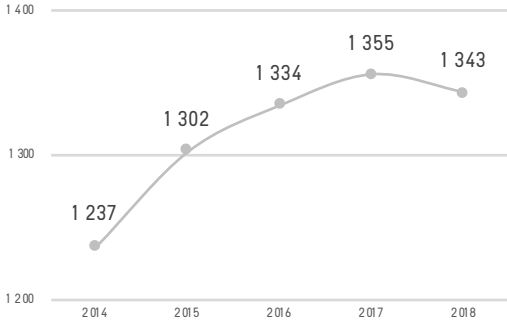

Pesos constantes de 2010.

CRECIMIENTO REAL DE LOS INGRESOS LABORALES PER CÁPITA

4T de cada año

Veracruz

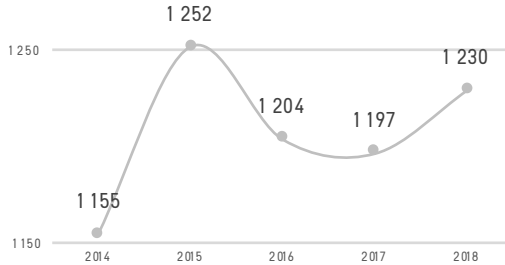

Yucatán

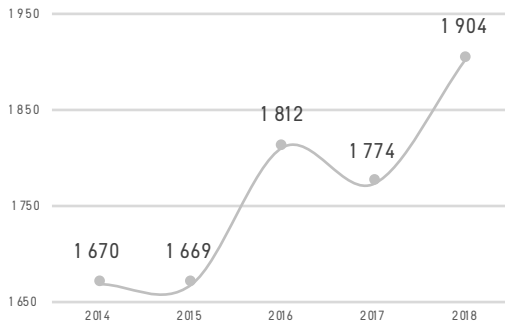

Zacatecas

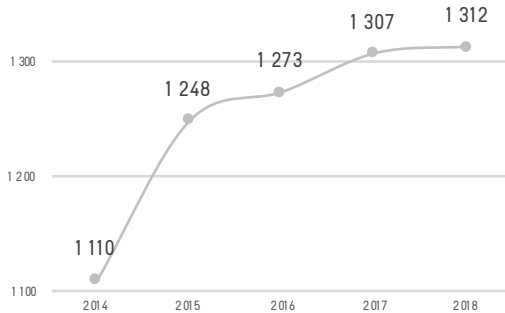

Pesos constantes de 2010.

INGRESO CORRIENTE TOTAL POR HOGAR

2016 (promedio trimestral)

ORDEN	ESTADO	INGRESO CORRIENTE TOTAL
1	Nuevo León	87 653
2	Ciudad de México	70 834
3	Sonora	58 813
4	Baja California	57 687
5	Guanajuato	56 974
6	Querétaro	56 605
7	Baja California Sur	56 351
8	Jalisco	52 367
9	Quintana Roo	50 568
10	Aguascalientes	49 247
11	Sinaloa	48 591
12	Chihuahua	48 111
13	Tamaulipas	48 049
14	Colima	47 733
15	Coahuila	46 588
	Nacional	46 521
16	Campeche	44 211
17	Estado de México	43 319
18	Nayarit	43 064
19	Yucatán	42 457
20	Morelos	41 196
21	Durango	40 384
22	San Luis Potosí	39 051
23	Tabasco	37 383
24	Zacatecas	36 246
25	Puebla	35 369
26	Tlaxcala	34 050
27	Michoacán	33 788
28	Veracruz	32 983
29	Hidalgo	32 535
30	Oaxaca	27 704
31	Guerrero	26 980
32	Chiapas	23 258

GASTO CORRIENTE POR HOGAR

2016 (promedio trimestral)

ORDEN	ESTADO	GASTO PROMEDIO POR HOGAR
1	Ciudad de México	43 843
2	Nuevo León	35 847
3	Baja California	34 964
4	Querétaro	33 261
5	Jalisco	33 023
6	Quintana Roo	32 583
7	Baja California Sur	32 460
8	Sonora	30 676
9	Colima	30 166
10	Aguascalientes	30 014
11	Guanajuato	29 666
12	Coahuila	28 952
13	Morelos	28 644
14	Estado de México	28 397
	Nacional	28 143
15	Sinaloa	27 844
16	Campeche	26 710
17	Durango	26 656
18	Tamaulipas	26 217
19	Yucatán	26 013
20	Nayarit	25 983
21	San Luis Potosí	25 791
22	Chihuahua	25 038
23	Tlaxcala	24 358
24	Puebla	24 157
25	Michoacán	23 850
26	Tabasco	23 115
27	Zacatecas	22 820
28	Veracruz	21 990
29	Hidalgo	20 744
30	Guerrero	18 884
31	Oaxaca	17 991
32	Chiapas	16 171

INFLACIÓN MENSUAL

Tasa mensual promedio (septiembre de 2018–marzo de 2019)

ORDEN	ESTADO	TASA MENSUAL PROMEDIO
1	Chiapas	0.24%
2	Tlaxcala	0.30%
3	Zacatecas	0.32%
4	Aguascalientes	0.33%
5	Ciudad de México	0.33%
6	Guanajuato	0.33%
7	Estado de México	0.33%
8	Hidalgo	0.34%
9	Morelos	0.35%
10	Michoacán	0.36%
11	Nayarit	0.36%
12	Guerrero	0.37%
13	Veracruz	0.37%
14	San Luis Potosí	0.37%
15	Puebla	0.38%
16	Jalisco	0.40%
17	Durango	0.40%
	Nacional	0.41%
18	Colima	0.42%
19	Tamaulipas	0.45%
20	Querétaro	0.45%
21	Tabasco	0.46%
22	Chihuahua	0.47%
23	Oaxaca	0.47%
24	Coahuila	0.51%
25	Nuevo León	0.51%
26	Yucatán	0.54%
27	Campeche	0.57%
28	Baja California	0.57%
29	Quintana Roo	0.58%
30	Sinaloa	0.79%
31	Baja California Sur	0.81%
32	Sonora	0.85%

SUFICIENCIA DE RUTAS DE TRANSPORTE

2017 (proporción de población de 18 y años que considera que hay rutas suficientes de transporte público)

ORDEN	ESTADO	%SATISFACCIÓN
1	Sinaloa	82.7%
2	Tlaxcala	82.1%
3	Guerrero	79.4%
4	Campeche	77.6%
5	Durango	77.0%
6	Morelos	76.1%
7	Nayarit	75.7%
8	Michoacán	75.4%
9	Veracruz	74.9%
10	Estado de México	73.7%
11	Baja California	73.6%
12	Yucatán	73.3%
13	San Luis Potosí	72.8%
14	Hidalgo	72.6%
15	Coahuila	71.2%
16	Tamaulipas	70.5%
17	Chiapas	69.3%
	Nacional	68.6%
18	Ciudad de México	67.2%
19	Oaxaca	66.6%
20	Zacatecas	65.5%
21	Nuevo León	64.9%
22	Jalisco	63.7%
23	Colima	62.7%
24	Tabasco	61.0%
25	Baja California Sur	60.9%
26	Guanajuato	60.7%
27	Puebla	58.3%
28	Chihuahua	57.9%
29	Sonora	57.0%
30	Quintana Roo	52.6%
31	Aguascalientes	41.9%
32	Querétaro	36.5%

LONGITUD DE VÍAS FÉRREAS

2017

ORDEN	ESTADO	KILÓMETROS
1	Chihuahua	2 677.7
2	Coahuila	2 218.1
3	Sonora	2 008.4
4	Veracruz	1 806.6
5	Estado de México	1 304.1
6	Michoacán	1 242.4
7	San Luis Potosí	1 234.7
8	Durango	1 195.6
9	Sinaloa	1 194.5
10	Jalisco	1 109.2
11	Nuevo León	1 091.9
12	Guanajuato	1 075.3
13	Puebla	1 065.0
14	Tamaulipas	936.7
15	Hidalgo	876.2
	Promedio nacional	841.1
16	Zacatecas	670.7
17	Oaxaca	648.9
18	Yucatán	641.4
19	Chiapas	583.1
20	Querétaro	476.4
21	Campeche	415.6
22	Nayarit	394.2
23	Tlaxcala	351.8
24	Tabasco	300.2
25	Baja California	282.3
26	Ciudad de México	281.4
27	Morelos	259.1
28	Colima	255.9
29	Aguascalientes	223.0
30	Guerrero	93.6
31	Baja California Sur	–
32	Quintana Roo	–

AEROPUERTOS

2017

ORDEN	ESTADO	TOTAL
1	Coahuila	5
2	Sonora	5
3	Tamaulipas	5
4	Veracruz	5
5	Baja California	4
6	Baja California Sur	4
7	Michoacán	4
8	Oaxaca	4
9	Quintana Roo	4
10	Chihuahua	3
11	Sinaloa	3
	Promedio nacional	2
12	Campeche	2
13	Chiapas	2
14	Ciudad de México	2
15	Colima	2
16	Estado de México	2
17	Guanajuato	2
18	Guerrero	2
19	Jalisco	2
20	Nuevo León	2
21	Puebla	2
22	San Luis Potosí	2
23	Yucatán	2
24	Aguascalientes	1
25	Durango	1
26	Hidalgo	1
27	Morelos	1
28	Nayarit	1
29	Querétaro	1
30	Tabasco	1
31	Zacatecas	1
32	Tlaxcala	–

AUTOMÓVILES PARTICULARES

2017 (por cada 10 mil habitantes de 15 años o más)

ORDEN	ESTADO	NÚMERO DE AUTOMÓVILES
1	Ciudad de México	6 804
2	Baja California Sur	5 282
3	Tlaxcala	4 830
4	Baja California	4 269
5	Estado de México	4 194
6	Nuevo León	3 897
7	Chihuahua	3 892
8	Michoacán	3 656
9	Aguascalientes	3 652
10	Jalisco	3 455
11	Morelos	3 387
12	Quintana Roo	3 306
	Nacional	3 286
13	Durango	3 226
14	Sonora	3 131
15	Sinaloa	3 087
16	Colima	2 985
17	San Luis Potosí	2 955
18	Tamaulipas	2 952
19	Guerrero	2 869
20	Yucatán	2 843
21	Guanajuato	2 518
22	Coahuila	2 512
23	Querétaro	2 205
24	Campeche	2 189
25	Nayarit	2 171
26	Hidalgo	2 167
27	Puebla	1 994
28	Zacatecas	1 964
29	Tabasco	1 932
30	Veracruz	1 815
31	Chiapas	1 150
32	Oaxaca	743

SALDOS DE LA DEUDA PÚBLICA REGISTRADA ANTE SHCP

Al 4T de 2018 (millones de pesos)

ORDEN	ESTADO	SALDO DEUDA PÚBLICA
1	Tlaxcala	36
2	Querétaro	687
3	Baja California Sur	2 275
4	Aguascalientes	2 638
5	Campeche	2 897
6	Yucatán	3 664
7	San Luis Potosí	4 048
8	Colima	4 083
9	Tabasco	5 005
10	Hidalgo	5 108
11	Guerrero	5 683
12	Morelos	6 233
13	Nayarit	6 370
14	Puebla	7 238
15	Sinaloa	7 260
16	Guanajuato	7 421
17	Durango	7 928
18	Zacatecas	8 755
19	Tamaulipas	13 230
20	Oaxaca	15 509
	Promedio nacional	18 788
21	Michoacán	20 646
22	Chiapas	21 097
23	Baja California	21 259
24	Quintana Roo	22 227
25	Jalisco	28 294
26	Sonora	29 616
27	Coahuila	37 399
28	Veracruz	47 233
29	Estado de México	47 651
30	Chihuahua	50 553
31	Nuevo León	77 448
32	Ciudad de México	81 727

Financiamientos de entidades federativas, municipios y entes públicos.

DEUDA A PROVEEDORES Y CONTRATISTAS

Al 4T de 2018 (% de ingresos totales)

ORDEN	ESTADO	DEUDA A PROVEEDORES Y CONTRATISTAS
1	Veracruz	0.2%
2	Querétaro	0.2%
3	Campeche	1.0%
4	Aguascalientes	1.0%
5	Yucatán	1.3%
6	Jalisco	1.7%
7	Sinaloa	2.0%
8	Puebla	2.4%
9	Nuevo León	2.5%
10	Guanajuato	3.0%
11	Chiapas	3.0%
12	Hidalgo	3.3%
13	Tamaulipas	3.5%
14	Nayarit	3.6%
15	Baja California	3.9%
	Promedio nacional	4.0%
16	Quintana Roo	4.0%
17	Baja California Sur	4.3%
18	Guerrero	4.6%
19	Zacatecas	4.7%
20	Michoacán	4.8%
21	Durango	4.9%
22	Coahuila	4.9%
23	Colima	5.1%
24	Sonora	5.4%
25	Chihuahua	5.4%
26	Tabasco	6.6%
27	Ciudad de México	8.9%
28	San Luis Potosí	9.0%
29	Oaxaca	9.6%

Financiamientos de entidades federativas. Tlaxcala no tiene financiamientos y obligaciones inscritos en el Registro Público Único de Hacienda. El Estado de México y Morelos no fueron reportados por la SHCP durante el 4T 2018.

INGRESOS DE LIBRE DISPOSICIÓN

Al 4T de 2018 (% de ingresos totales)

ORDEN	ESTADO	INGRESOS DE LIBRE DISPOSICIÓN
1	Ciudad de México	86.3%
2	Nuevo León	51.1%
3	Chihuahua	47.7%
4	Baja California	47.6%
5	Quintana Roo	47.3%
6	Jalisco	45.9%
7	Querétaro	43.9%
8	Guanajuato	43.1%
9	Tabasco	42.8%
10	Sonora	42.7%
11	Coahuila	41.5%
12	Tamaulipas	41.3%
13	Yucatán	40.4%
	Promedio nacional	40.0%
14	Colima	39.3%
15	San Luis Potosí	38.4%
16	Aguascalientes	38.3%
17	Puebla	38.1%
18	Veracruz	37.4%
19	Sinaloa	36.9%
20	Campeche	34.8%
21	Baja California Sur	34.3%
22	Zacatecas	32.8%
23	Nayarit	31.8%
24	Michoacán	31.7%
25	Durango	30.8%
26	Chiapas	30.5%
27	Hidalgo	30.1%
28	Oaxaca	27.0%
29	Guerrero	26.0%

El Estado de México y Morelos no fueron reportados por la SHCP durante el 4T 2018.

PARTICIPACIONES FEDERALES

2018 (millones de pesos)

ORDEN	ESTADO	PARTICIPACIONES FEDERALES
1	Estado de México	115 582
2	Ciudad de México	93 187
3	Jalisco	55 572
4	Veracruz	49 010
5	Nuevo León	39 326
6	Puebla	36 004
7	Guanajuato	35 992
8	Chiapas	32 019
9	Michoacán	27 182
	Promedio nacional	26 376
10	Tamaulipas	25 950
11	Baja California	24 633
12	Chihuahua	24 586
13	Tabasco	24 078
14	Sonora	23 232
15	Oaxaca	21 536
16	Sinaloa	20 737
17	Guerrero	20 259
18	Coahuila	19 597
19	San Luis Potosí	17 761
20	Hidalgo	16 369
21	Querétaro	15 172
22	Yucatán	14 614
23	Quintana Roo	11 547
24	Durango	11 470
25	Morelos	11 307
26	Zacatecas	11 067
27	Aguascalientes	9 226
28	Campeche	8 897
29	Tlaxcala	8 241
30	Nayarit	7 981
31	Baja California Sur	6 096
32	Colima	5 813

APORTACIONES FEDERALES

2018 (millones de pesos)

ORDEN	ESTADO	APORTACIONES FEDERALES
1	Estado de México	72 691
2	Veracruz	52 363
3	Ciudad de México	51 781
4	Chiapas	43 222
5	Oaxaca	40 810
6	Puebla	33 999
7	Jalisco	33 880
8	Guerrero	33 373
9	Michoacán	30 550
10	Guanajuato	28 952
11	Hidalgo	23 349
12	Nuevo León	23 013
	Promedio nacional	22 919
13	Tamaulipas	20 959
14	Chihuahua	20 435
15	Baja California	18 753
16	San Luis Potosí	18 507
17	Sinaloa	18 008
18	Coahuila	16 679
19	Sonora	15 780
20	Tabasco	14 748
21	Durango	13 274
22	Yucatán	12 683
23	Zacatecas	12 150
24	Morelos	11 988
25	Querétaro	11 362
26	Quintana Roo	10 432
27	Tlaxcala	9 518
28	Aguascalientes	9 450
29	Nayarit	9 399
30	Campeche	8 045
31	Baja California Sur	7 187
32	Colima	6 070

GASTO PÚBLICO PER CÁPITA EN INFRAESTRUCTURA

2017

ORDEN	ESTADO	GASTO PER CÁPITA
1	Baja California Sur	$2 017.40
2	Querétaro	$2 003.90
3	Estado de México	$1 377.34
4	Campeche	$1 347.97
5	Sinaloa	$953.66
6	Chiapas	$871.31
7	Durango	$786.89
8	Coahuila	$763.65
9	Sonora	$686.52
10	Nayarit	$618.43
11	Ciudad de México	$532.24
12	San Luis Potosí	$524.37
13	Tlaxcala	$512.45
	Nacional	$505.54
14	Aguascalientes	$495.06
15	Zacatecas	$490.29
16	Colima	$483.52
17	Guanajuato	$466.32
18	Quintana Roo	$448.14
19	Guerrero	$295.24
20	Tamaulipas	$294.09
21	Michoacán	$265.15
22	Oaxaca	$249.25
23	Jalisco	$238.81
24	Chihuahua	$193.82
25	Nuevo León	$167.05
26	Veracruz	$135.46
27	Baja California	$122.89
28	Hidalgo	$91.26
29	Morelos	$65.70
30	Yucatán	$10.07
31	Tabasco	$0.99
32	Puebla	–

Obra pública en bienes de dominio público.

GASTO PÚBLICO PER CÁPITA EN SALUD

2016

ORDEN	ESTADO	GASTO PER CÁPITA
1	Ciudad de México	$10 866
2	Sonora	$6 784
3	Baja California Sur	$6 012
4	Campeche	$5 754
5	Yucatán	$5 706
6	Colima	$5 330
7	Tabasco	$5 280
8	Tamaulipas	$5 245
9	Aguascalientes	$5 165
10	Coahuila	$4 993
	Nacional	$4 841
11	Baja California	$4 562
12	Nuevo León	$4 556
13	Durango	$4 512
14	Chihuahua	$4 469
15	Sinaloa	$4 405
16	Nayarit	$4 345
17	Zacatecas	$4 226
18	Estado de México	$4 203
19	Quintana Roo	$4 199
20	Morelos	$4 198
21	Jalisco	$4 133
22	Veracruz	$4 078
23	Tlaxcala	$4 012
24	Guerrero	$3 882
25	San Luis Potosí	$3 835
26	Hidalgo	$3 831
27	Guanajuato	$3 828
28	Querétaro	$3 787
29	Oaxaca	$3 759
30	Michoacán	$3 553
31	Puebla	$3 483
32	Chiapas	$3 244

GASTO PÚBLICO PER CÁPITA EN SEGURIDAD

2017

ORDEN	ESTADO	PER CÁPITA
1	Ciudad de México	$3 866
2	Yucatán	$1 463
3	Colima	$1 391
4	Campeche	$953
5	Durango*	$950
6	Estado de México	$861
7	Tabasco	$847
8	Nuevo León	$770
9	Tamaulipas	$764
	Promedio nacional	$746
10	Baja California Sur	$693
11	Michoacán	$692
12	Zacatecas	$692
13	Quintana Roo	$672
14	Nayarit	$664
15	Morelos	$637
16	Sonora	$625
17	San Luis Potosí	$605
18	Sinaloa	$575
19	Veracruz	$551
20	Hidalgo	$542
21	Jalisco	$537
22	Aguascalientes	$524
23	Guerrero	$518
24	Chiapas	$490
25	Coahuila	$478
26	Oaxaca	$475
27	Guanajuato	$443
28	Chihuahua	$439
29	Tlaxcala	$424
30	Puebla	$379
31	Baja California	$253
32	Querétaro	$107

Gasto devengado en asuntos de orden público y seguridad interior | Cuenta pública de cada estado | * Cuenta pública 2016.

GASTO PÚBLICO EN COMUNICACIÓN SOCIAL Y PUBLICIDAD

2017 (millones de pesos)

ORDEN	ESTADO	GASTO EN COMUNICACIÓN SOCIAL
1	Tlaxcala	7.4
2	Jalisco	29.5
3	Aguascalientes	42.3
4	Colima	45.8
5	San Luis Potosí	50.3
6	Nayarit	75.9
7	Chiapas	78.2
8	Veracruz	85.3
9	Puebla	91.0
10	Baja California Sur	93.2
11	Baja California	105.2
12	Nuevo León	121.0
13	Chihuahua	133.7
14	Morelos	156.8
15	Zacatecas	158.4
16	Querétaro	162.8
17	Durango	165.9
18	Sonora	177.6
19	Estado de México	224.1
20	Yucatán	231.5
21	Guerrero	236.7
	Promedio	252.6
22	Hidalgo	287.3
23	Oaxaca	295.2
24	Quintana Roo	302.0
25	Michoacán	320.6
26	Sinaloa	363.3
27	Tabasco	367.1
28	Guanajuato	390.0
29	Tamaulipas	589.4
30	Campeche	628.3
31	Ciudad de México	637.4
32	Coahuila	1 428.8

En el caso de Chiapas, el INEGI no tiene registrados gastos en este rubro, por lo que se usaron datos de su cuenta pública.

EXPORTACIONES MANUFACTURERAS

2018 (miles de dólares)

ORDEN	ESTADO	EXPORTACIONES MANUFACTURERAS
1	Chihuahua	$51 071 418
2	Coahuila	$40 440 178
3	Nuevo León	$39 453 897
4	Baja California	$38 661 917
5	Tamaulipas	$26 866 869
6	Guanajuato	$24 913 687
7	Jalisco	$20 380 788
8	Estado de México	$20 286 153
9	Puebla	$16 573 901
10	Sonora	$15 377 248
11	San Luis Potosí	$15 130 500
12	Querétaro	$11 110 226
	Promedio nacional	$11 080 286
13	Aguascalientes	$9 618 407
14	Veracruz	$4 691 575
15	Morelos	$3 796 368
16	Ciudad de México	$2 616 829
17	Hidalgo	$2 236 624
18	Zacatecas	$1 959 923
19	Michoacán	$1 865 362
20	Durango	$1 537 295
21	Tlaxcala	$1 439 637
22	Yucatán	$1 036 948
23	Sinaloa	$991 694
24	Oaxaca	$858 187
25	Colima	$553 448
26	Chiapas	$482 875
27	Tabasco	$275 138
28	Campeche	$137 812
29	Nayarit	$135 733
30	Quintana Roo	$52 448
31	Baja California Sur	$15 952
32	Guerrero	$113

REMESAS

2018 (millones de dólares)

ORDEN	ESTADO	REMESAS RECIBIDAS
1	Michoacán	$3 392
2	Jalisco	$3 287
3	Guanajuato	$3 045
4	Estado de México	$1 902
5	Oaxaca	$1 730
6	Puebla	$1 698
7	Guerrero	$1 615
8	Ciudad de México	$1 415
9	Veracruz	$1 376
10	San Luis Potosí	$1 235
11	Zacatecas	$1 091
	Promedio nacional	$1 046
12	Chihuahua	$983
13	Nuevo León	$947
14	Hidalgo	$901
15	Baja California	$880
16	Chiapas	$815
17	Durango	$805
18	Sinaloa	$797
19	Tamaulipas	$793
20	Morelos	$673
21	Querétaro	$660
22	Coahuila	$585
23	Nayarit	$544
24	Sonora	$523
25	Aguascalientes	$469
26	Colima	$320
27	Tlaxcala	$255
28	Tabasco	$207
29	Yucatán	$205
30	Quintana Roo	$165
31	Campeche	$79
32	Baja California Sur	$78

REMESAS PER CÁPITA

2018 (dólares)

ORDEN	ESTADO	REMESAS RECIBIDAS PER CÁPITA
1	Michoacán	$724
2	Zacatecas	$677
3	Guanajuato	$512
4	Guerrero	$445
5	Durango	$443
6	San Luis Potosí	$437
7	Oaxaca	$424
8	Nayarit	$421
9	Colima	$421
10	Jalisco	$401
11	Aguascalientes	$350
12	Morelos	$339
13	Querétaro	$316
14	Hidalgo	$302
	Promedio nacional	$288
15	Puebla	$267
16	Sinaloa	$261
17	Chihuahua	$258
18	Baja California	$242
19	Tamaulipas	$217
20	Tlaxcala	$191
21	Coahuila	$191
22	Nuevo León	$179
23	Sonora	$171
24	Veracruz	$167
25	Ciudad de México	$161
26	Chiapas	$150
27	Estado de México	$108
28	Quintana Roo	$97
29	Baja California Sur	$93
30	Yucatán	$93
31	Tabasco	$84
32	Campeche	$83

INVERSIÓN EXTRANJERA DIRECTA

2018 (millones de dólares)

ORDEN	ESTADO	FLUJOS DE IED RECIBIDA
1	Ciudad de México	$5 844
2	Nuevo León	$4 260
3	Coahuila	$2 738
4	Estado de México	$2 347
5	Guanajuato	$2 299
6	Baja California	$1 477
7	Tamaulipas	$1 372
8	San Luis Potosí	$1 343
9	Aguascalientes	$1 141
10	Chihuahua	$1 138
11	Querétaro	$1 068
	Promedio nacional	$988
12	Jalisco	$843
13	Veracruz	$817
14	Puebla	$595
15	Tabasco	$525
16	Baja California Sur	$433
17	Michoacán	$427
18	Oaxaca	$426
19	Guerrero	$400
20	Sinaloa	$399
21	Quintana Roo	$275
22	Morelia	$255
23	Zacatecas	$243
24	Durango	$170
25	Hidalgo	$148
26	Campeche	$111
27	Tlaxcala	$101
28	Colima	$97
29	Nayarit	$95
30	Sonora	$81
31	Yucatán	$69
32	Chiapas	$67

ENTRADAS TURÍSTICAS DE EXTRANJEROS

2017

ORDEN	ESTADO	TURISTAS EXTRANJEROS
1	Quintana Roo	7 659 072
2	Baja California Sur	1 677 406
3	Jalisco	1 658 604
4	Ciudad de México	1 620 248
5	Baja California	883 003
	Promedio nacional	492 663
6	Tamaulipas	485 047
7	Sinaloa	125 924
8	Chiapas	112 459
9	Guerrero	110 702
10	Chihuahua	85 538
11	Oaxaca	71 416
12	Sonora	68 793
13	Guanajuato	50 926
14	Querétaro	35 945
15	Yucatán	33 781
16	Colima	32 108
17	Nuevo León	27 806
18	Coahuila	17 491
19	Tabasco	7 219
20	Puebla	6 646
21	Veracruz	4 753
22	Aguascalientes	1 862
23	Michoacán	1 861
24	Zacatecas	455
25	San Luis Potosí	350
26	Durango	233
27	Campeche	113
28	Estado de México	82
29	Morelos	32
30	Nayarit	28

No hay información disponible para Hidalgo y Tlaxcala.

POBLACIÓN TOTAL

Promedio 2018

ORDEN	ESTADO	POBLACIÓN TOTAL
1	Estado de México	17 604 954
2	Ciudad de México	8 788 037
3	Veracruz	8 220 370
4	Jalisco	8 197 578
5	Puebla	6 371 435
6	Guanajuato	5 952 119
7	Chiapas	5 445 314
8	Nuevo León	5 300 729
9	Michoacán	4 687 231
10	Oaxaca	4 084 684
11	Chihuahua	3 816 883
12	Tamaulipas	3 661 217
13	Baja California	3 633 845
14	Guerrero	3 625 033
15	Coahuila	3 063 723
16	Sinaloa	3 059 352
17	Sonora	3 050 527
18	Hidalgo	2 980 580
19	San Luis Potosí	2 824 991
20	Tabasco	2 454 314
21	Yucatán	2 199 657
22	Querétaro	2 091 844
23	Morelos	1 987 630
24	Durango	1 815 978
25	Quintana Roo	1 709 569
26	Zacatecas	1 612 036
27	Aguascalientes	1 337 821
28	Tlaxcala	1 330 160
29	Nayarit	1 290 548
30	Campeche	948 471
31	Baja California Sur	832 863
32	Colima	759 710

TASA DE DESOCUPACIÓN

4T 2018

ORDEN	ESTADO	TASA DE DESOCUPACIÓN
1	Guerrero	1.2%
2	Yucatán	1.5%
3	Oaxaca	2.0%
4	Hidalgo	2.1%
5	Morelos	2.1%
6	San Luis Potosí	2.1%
7	Baja California	2.2%
8	Chihuahua	2.2%
9	Zacatecas	2.4%
10	Jalisco	2.5%
11	Michoacán	2.5%
12	Puebla	2.5%
13	Veracruz	2.7%
14	Quintana Roo	3.1%
15	Sinaloa	3.1%
16	Aguascalientes	3.2%
	Nacional	3.3%
17	Campeche	3.5%
18	Chiapas	3.5%
19	Nuevo León	3.5%
20	Coahuila	3.6%
21	Nayarit	3.6%
22	Sonora	3.6%
23	Baja California Sur	3.7%
24	Colima	3.7%
25	Querétaro	3.7%
26	Guanajuato	3.8%
27	Estado de México	3.8%
28	Tamaulipas	3.8%
29	Tlaxcala	4.0%
30	Durango	4.1%
31	Ciudad de México	5.1%
32	Tabasco	7.9%

TASA DE PARTICIPACIÓN LABORAL

4T 2018

ORDEN	ESTADO	TASA DE PARTICIPACIÓN
1	Baja California Sur	67.7%
2	Colima	67.4%
3	Quintana Roo	67.2%
4	Yucatán	65.0%
5	Nayarit	64.9%
6	Sonora	63.7%
7	Chihuahua	63.3%
8	Baja California	62.9%
9	Jalisco	62.0%
10	Tamaulipas	61.8%
11	Campeche	61.7%
12	Ciudad de México	61.7%
13	Tlaxcala	61.4%
14	Coahuila	60.8%
15	Guanajuato	60.8%
16	Durango	60.7%
17	Nuevo León	60.7%
18	Puebla	60.6%
19	Guerrero	60.2%
20	Sinaloa	60.2%
	Nacional	59.7%
21	Aguascalientes	59.6%
22	Michoacán	59.0%
23	Oaxaca	58.7%
24	San Luis Potosí	58.7%
25	Estado de México	58.5%
26	Hidalgo	58.4%
27	Zacatecas	57.4%
28	Tabasco	57.3%
29	Morelos	55.0%
30	Querétaro	54.3%
31	Chiapas	53.0%
32	Veracruz	52.7%

TASA DE PARTICIPACIÓN LABORAL FEMENINA

4T 2018

ORDEN	ESTADO	TASA DE PARTICIPACIÓN
1	Colima	55.5%
2	Baja California Sur	55.0%
3	Nayarit	51.4%
4	Yucatán	50.8%
5	Quintana Roo	50.7%
6	Ciudad de México	50.6%
7	Sonora	50.6%
8	Baja California	49.4%
9	Chihuahua	49.0%
10	Jalisco	47.1%
11	Tlaxcala	46.7%
12	Sinaloa	46.3%
13	Tamaulipas	46.1%
14	Coahuila	45.9%
15	Nuevo León	45.4%
16	Puebla	44.9%
17	Guerrero	44.3%
18	Oaxaca	44.2%
	Nacional	43.9%
19	Durango	43.9%
20	Guanajuato	43.9%
21	Campeche	43.8%
22	Aguascalientes	43.6%
23	Estado de México	43.1%
24	Hidalgo	42.8%
25	Michoacán	42.6%
26	Tabasco	40.6%
27	San Luis Potosí	40.4%
28	Querétaro	39.9%
29	Morelos	38.8%
30	Zacatecas	38.3%
31	Veracruz	33.3%
32	Chiapas	27.1%

TRABAJADORES FORMALES QUE GANAN EL SALARIO MÍNIMO

A diciembre de 2018

ORDEN	ESTADO	% DE TRABAJADORES
1	Quintana Roo	0.012%
2	Campeche	0.017%
3	Nuevo León	0.017%
4	Tlaxcala	0.019%
5	Coahuila	0.024%
6	Tabasco	0.027%
7	Guerrero	0.032%
8	San Luis Potosí	0.033%
9	Sinaloa	0.033%
10	Tamaulipas	0.036%
11	Ciudad de México	0.037%
12	Durango	0.040%
13	Chiapas	0.040%
14	Chihuahua	0.045%
15	Oaxaca	0.045%
16	Colima	0.045%
17	Veracruz	0.046%
18	Querétaro	0.047%
19	Estado de México	0.047%
20	Sonora	0.049%
21	Zacatecas	0.053%
	Nacional	0.054%
22	Puebla	0.055%
23	Guanajuato	0.059%
24	Baja California	0.063%
25	Baja California Sur	0.075%
26	Nayarit	0.080%
27	Yucatán	0.081%
28	Aguascalientes	0.083%
29	Morelos	0.096%
30	Michoacán	0.100%
31	Jalisco	0.128%
32	Hidalgo	0.267%

EMPLEO FORMAL EN EL SECTOR SERVICIOS

Al cierre de 2018

ORDEN	ESTADO	PROPORCIÓN
1	Quintana Roo	61.4%
2	Ciudad de México	53.6%
3	Oaxaca	49.6%
4	Guerrero	45.8%
5	Nayarit	42.9%
6	Chiapas	42.1%
7	Baja California Sur	42.1%
8	Yucatán	40.2%
9	Morelos	39.9%
10	Colima	39.3%
11	Veracruz	37.2%
12	Zacatecas	37.0%
13	Campeche	35.5%
14	Jalisco	34.9%
	Nacional	34.1%
15	Michoacán	34.0%
16	Sinaloa	32.3%
17	Nuevo León	30.6%
18	Aguascalientes	30.4%
19	Querétaro	30.2%
20	Tabasco	30.2%
21	Puebla	29.7%
22	San Luis Potosí	26.2%
23	Baja California	25.4%
24	Hidalgo	25.1%
25	Estado de México	24.8%
26	Sonora	24.4%
27	Guanajuato	23.4%
28	Durango	22.2%
29	Tlaxcala	20.9%
30	Coahuila	20.0%
31	Tamaulipas	19.9%
32	Chihuahua	19.5%

Proporción de empleos formales en el sector.

EMPLEO FORMAL EN EL SECTOR COMERCIO

Al cierre de 2018

ORDEN	ESTADO	PROPORCIÓN
1	Tabasco	35.9%
2	Guerrero	31.5%
3	Chiapas	28.7%
4	Estado de México	27.0%
5	Sinaloa	24.3%
6	Veracruz	24.0%
7	Michoacán	23.7%
8	Oaxaca	23.6%
9	Yucatán	23.5%
10	Puebla	22.0%
11	Morelos	21.8%
12	Nayarit	21.6%
13	Hidalgo	21.2%
14	Ciudad de México	20.8%
	Nacional	20.2%
15	Jalisco	20.1%
16	Colima	19.6%
17	Baja California Sur	19.2%
18	Sonora	19.2%
19	Nuevo León	19.1%
20	Campeche	18.4%
21	Tlaxcala	17.8%
22	Durango	17.7%
23	Tamaulipas	17.5%
24	Zacatecas	16.7%
25	Quintana Roo	16.5%
26	Baja California	16.3%
27	Guanajuato	16.3%
28	Aguascalientes	15.5%
29	Querétaro	15.4%
30	Chihuahua	14.9%
31	Coahuila	14.8%
32	San Luis Potosí	14.6%

Proporción de empleos formales en el sector.

EMPLEO FORMAL EN EL SECTOR DE AGRICULTURA, GANADERÍA, SILVICULTURA, PESCA Y CAZA

Al cierre de 2018

ORDEN	ESTADO	PROPORCIÓN
1	Sinaloa	16.0%
2	Michoacán	13.8%
3	Baja California Sur	11.2%
4	Nayarit	10.2%
5	Sonora	9.3%
6	Veracruz	8.3%
7	Colima	8.3%
8	Chiapas	8.0%
9	Tabasco	6.5%
10	Morelos	6.1%
11	Durango	6.0%
12	Jalisco	5.9%
13	San Luis Potosí	5.3%
14	Oaxaca	4.6%
15	Campeche	4.5%
16	Guanajuato	3.8%
17	Baja California	3.8%
18	Puebla	3.8%
	Nacional	3.7%
19	Querétaro	3.2%
20	Yucatán	3.1%
21	Coahuila	2.7%
22	Aguascalientes	2.2%
23	Chihuahua	2.2%
24	Zacatecas	2.0%
25	Tamaulipas	1.7%
26	Quintana Roo	1.2%
27	Tlaxcala	1.2%
28	Hidalgo	1.0%
29	Nuevo León	0.6%
30	Guerrero	0.5%
31	Estado de México	0.5%
32	Ciudad de México	0.2%

Proporción de empleos formales en el sector.

EMPLEO FORMAL EN EL SECTOR DE INDUSTRIAS DE TRANSFORMACIÓN

Al cierre de 2018

ORDEN	ESTADO	PROPORCIÓN
1	Chihuahua	51.0%
2	Tlaxcala	49.8%
3	Coahuila	48.2%
4	Baja California	45.2%
5	Tamaulipas	44.1%
6	Guanajuato	41.8%
7	San Luis Potosí	39.9%
8	Aguascalientes	37.2%
9	Querétaro	35.9%
10	Durango	33.4%
11	Nuevo León	32.5%
12	Hidalgo	32.0%
13	Estado de México	31.3%
14	Sonora	30.7%
15	Puebla	30.4%
	Nacional	27.0%
16	Jalisco	25.7%
17	Zacatecas	22.9%
18	Morelos	20.6%
19	Yucatán	18.5%
20	Michoacán	14.8%
21	Sinaloa	14.0%
22	Veracruz	12.8%
23	Ciudad de México	12.1%
24	Chiapas	10.1%
25	Colima	9.7%
26	Campeche	9.5%
27	Nayarit	9.2%
28	Tabasco	7.4%
29	Oaxaca	6.9%
30	Guerrero	5.9%
31	Baja California Sur	4.4%
32	Quintana Roo	2.5%

Proporción de empleos formales en el sector.

EMPLEO FORMAL EN EL SECTOR DE INDUSTRIAS EXTRACTIVAS

Al cierre de 2018

ORDEN	ESTADO	PROPORCIÓN
1	Zacatecas	7.8%
2	Durango	4.8%
3	Sonora	2.4%
4	Baja California Sur	2.1%
5	Tabasco	2.1%
6	Coahuila	1.9%
7	Hidalgo	1.8%
8	Campeche	1.7%
9	Guerrero	1.7%
10	Colima	1.4%
11	Chihuahua	1.3%
12	San Luis Potosí	1.0%
13	Veracruz	0.7%
14	Oaxaca	0.7%
	Nacional	0.6%
15	Guanajuato	0.5%
16	Aguascalientes	0.4%
17	Nayarit	0.4%
18	Yucatán	0.4%
19	Michoacán	0.4%
20	Querétaro	0.3%
21	Sinaloa	0.3%
22	Puebla	0.3%
23	Tamaulipas	0.3%
24	Chiapas	0.2%
25	Nuevo León	0.2%
26	Estado de México	0.2%
27	Jalisco	0.2%
28	Quintana Roo	0.1%
29	Tlaxcala	0.1%
30	Baja California	0.1%
31	Morelos	0.1%
32	Ciudad de México	0.1%

Proporción de empleos formales en el sector.

PERIÓDICOS

2018

ORDEN	ESTADO	NÚMERO DE UNIDADES ECONÓMICAS
1	Veracruz	76
2	Ciudad de México	58
3	Jalisco	57
4	Guanajuato	53
5	Tamaulipas	51
6	Sonora	49
7	Michoacán	44
8	Estado de México	42
9	Coahuila	36
10	Hidalgo	30
11	Yucatán	29
	Promedio nacional	29
12	Guerrero	28
13	Quintana Roo	28
14	Chiapas	27
15	Puebla	26
16	Chihuahua	25
17	Oaxaca	23
18	Baja California	22
19	San Luis Potosí	22
20	Tabasco	22
21	Sinaloa	20
22	Campeche	19
23	Nuevo León	19
24	Querétaro	19
25	Durango	18
26	Zacatecas	18
27	Morelos	16
28	Baja California Sur	13
29	Aguascalientes	12
30	Nayarit	12
31	Colima	9
32	Tlaxcala	5

TRANSMISORAS DE PROGRAMAS DE TV

2018

ORDEN	ESTADO	NÚMERO DE UNIDADES ECONÓMICAS
1	Chihuahua	33
2	Tamaulipas	33
3	Michoacán	32
4	Ciudad de México	30
5	Chiapas	27
6	Veracruz	24
7	Coahuila	21
8	Guerrero	21
9	Baja California	20
10	Sinaloa	19
11	Baja California Sur	18
12	Sonora	16
	Promedio nacional	14
13	Campeche	13
14	San Luis Potosí	13
15	Durango	12
16	Puebla	12
17	Zacatecas	12
18	Jalisco	11
19	Oaxaca	11
20	Estado de México	10
21	Quintana Roo	10
22	Hidalgo	9
23	Nuevo León	8
24	Yucatán	8
25	Guanajuato	7
26	Aguascalientes	6
27	Morelos	6
28	Nayarit	6
29	Tabasco	6
30	Colima	5
31	Querétaro	3
32	Tlaxcala	1

TRANSMISORAS DE PROGRAMAS DE RADIO

2018

ORDEN	ESTADO	NÚMERO DE UNIDADES ECONÓMICAS
1	Oaxaca	123
2	Veracruz	102
3	Chiapas	87
4	Ciudad de México	74
5	Michoacán	69
6	Sonora	66
7	Jalisco	62
8	Coahuila	60
9	Puebla	57
10	Chihuahua	56
11	Tamaulipas	55
12	Baja California	49
	Promedio nacional	41
13	Sinaloa	41
14	Guanajuato	40
15	Guerrero	39
16	Estado de México	38
17	Nuevo León	38
18	San Luis Potosí	30
19	Morelos	29
20	Quintana Roo	26
21	Colima	20
22	Hidalgo	20
23	Tabasco	20
24	Querétaro	19
25	Campeche	18
26	Zacatecas	18
27	Durango	17
28	Nayarit	14
29	Yucatán	14
30	Tlaxcala	8
31	Baja California Sur	6
32	Aguascalientes	4

CORPORATIVOS

2018

ORDEN	ESTADO	NÚMERO DE UNIDADES ECONÓMICAS
1	Ciudad de México	102
2	Nuevo León	71
3	Estado de México	12
4	Jalisco	11
5	Guanajuato	10
	Promedio nacional	9
6	Chihuahua	8
7	Sinaloa	8
8	Veracruz	8
9	Querétaro	6
10	Coahuila	5
11	Tabasco	4
12	Yucatán	4
13	Campeche	3
14	Chiapas	3
15	Michoacán	3
16	Sonora	3
17	Durango	2
18	Puebla	2
19	Quintana Roo	2
20	San Luis Potosí	2
21	Baja California	1
22	Nayarit	1
23	Tamaulipas	1
24	Aguascalientes	–
25	Baja California Sur	–
26	Colima	–
27	Guerrero	–
28	Hidalgo	–
29	Morelos	–
30	Oaxaca	–
31	Tlaxcala	–
32	Zacatecas	–

COMERCIO AL POR MENOR

2018

ORDEN	ESTADO	NÚMERO DE UNIDADES ECONÓMICAS
1	Estado de México	85 493
2	Puebla	44 881
3	Ciudad de México	41 755
4	Veracruz	41 332
5	Jalisco	40 280
6	Chiapas	32 555
7	Guanajuato	31 382
8	Oaxaca	30 982
9	Michoacán	30 256
10	Guerrero	22 809
	Promedio nacional	19 650
11	Nuevo León	18 505
12	Tamaulipas	15 517
13	Hidalgo	14 782
14	Coahuila	14 550
15	Chihuahua	14 409
16	Sinaloa	13 700
17	San Luis Potosí	13 182
18	Baja California	12 924
19	Morelos	12 895
20	Sonora	12 075
21	Yucatán	11 638
22	Tlaxcala	11 625
23	Tabasco	8 576
24	Zacatecas	8 411
25	Querétaro	7 843
26	Durango	7 633
27	Nayarit	5 872
28	Quintana Roo	5 717
29	Aguascalientes	5 428
30	Campeche	5 409
31	Colima	3 564
32	Baja California Sur	2 830

Comercio al por menor en tiendas de abarrotes, ultramarinos y misceláneas.

ESCUELAS DE EDUCACIÓN BÁSICA, MEDIA Y PARA NECESIDADES ESPECIALES

2018

ORDEN	ESTADO	NÚMERO DE UNIDADES ECONÓMICAS
1	Estado de México	13 737
2	Ciudad de México	8 142
3	Jalisco	7 788
4	Veracruz	7 327
5	Puebla	6 094
6	Oaxaca	5 196
7	Nuevo León	4 864
8	Guanajuato	4 339
9	Michoacán	4 211
10	Chiapas	3 396
	Promedio nacional	3 358
11	Chihuahua	3 346
12	Tamaulipas	3 173
13	Guerrero	3 112
14	Baja California	3 010
15	Coahuila	2 956
16	Sonora	2 702
17	Sinaloa	2 423
18	San Luis Potosí	2 338
19	Yucatán	2 247
20	Hidalgo	2 147
21	Morelos	1 936
22	Durango	1 631
23	Tlaxcala	1 471
24	Querétaro	1 421
25	Tabasco	1 372
26	Nayarit	1 310
27	Zacatecas	1 273
28	Quintana Roo	1 180
29	Aguascalientes	1 050
30	Colima	786
31	Campeche	753
32	Baja California Sur	715

ESCUELAS DE EDUCACIÓN SUPERIOR

2018

ORDEN	ESTADO	NÚMERO DE UNIDADES ECONÓMICAS
1	Ciudad de México	672
2	Veracruz	547
3	Estado de México	485
4	Puebla	454
5	Jalisco	363
6	Guanajuato	341
7	Chiapas	277
8	Nuevo León	272
9	Michoacán	248
10	Tamaulipas	224
	Promedio nacional	206
11	Chihuahua	192
12	Guerrero	189
13	Baja California	182
14	Sinaloa	182
15	Coahuila	178
16	Morelos	167
17	Oaxaca	161
18	San Luis Potosí	155
19	Sonora	155
20	Yucatán	148
21	Querétaro	127
22	Zacatecas	117
23	Hidalgo	109
24	Tabasco	101
25	Durango	94
26	Campeche	78
27	Quintana Roo	77
28	Nayarit	70
29	Aguascalientes	66
30	Tlaxcala	66
31	Colima	53
32	Baja California Sur	35

CONSULTORIOS DE MEDICINA GENERAL DEL SECTOR PRIVADO

2018

ORDEN	ESTADO	NÚMERO DE UNIDADES ECONÓMICAS
1	Ciudad de México	3 422
2	Estado de México	3 359
3	Jalisco	2 235
4	Puebla	2 057
5	Veracruz	1 960
6	Michoacán	1 931
7	Guanajuato	1 901
8	Oaxaca	1 227
9	Nuevo León	1 226
10	Baja California	1 215
	Promedio nacional	1 029
11	Tamaulipas	977
12	Chiapas	908
13	Guerrero	828
14	Sinaloa	807
15	Chihuahua	776
16	Hidalgo	769
17	Sonora	729
18	Morelos	721
19	Yucatán	639
20	Coahuila	636
21	San Luis Potosí	623
22	Tabasco	585
23	Querétaro	558
24	Zacatecas	549
25	Durango	400
26	Tlaxcala	376
27	Aguascalientes	353
28	Nayarit	340
29	Quintana Roo	287
30	Baja California Sur	183
31	Colima	179
32	Campeche	175

CONSULTORIOS DE MEDICINA GENERAL DEL SECTOR PÚBLICO

2018

ORDEN	ESTADO	NÚMERO DE UNIDADES ECONÓMICAS
1	Estado de México	344
2	Oaxaca	302
3	Puebla	277
4	Jalisco	259
5	Veracruz	194
6	Nuevo León	174
7	Ciudad de México	148
8	Guerrero	135
9	Tamaulipas	120
10	Michoacán	115
11	Hidalgo	111
	Promedio nacional	106
12	Sonora	105
13	Chiapas	100
14	Chihuahua	95
15	Guanajuato	85
16	Sinaloa	82
17	Baja California	71
18	Morelos	69
19	Tlaxcala	69
20	Tabasco	63
21	San Luis Potosí	60
22	Yucatán	53
23	Nayarit	52
24	Coahuila	49
25	Querétaro	49
26	Durango	48
27	Zacatecas	38
28	Quintana Roo	35
29	Baja California Sur	29
30	Aguascalientes	25
31	Colima	25
32	Campeche	22

HOSPITALES GENERALES DEL SECTOR PRIVADO

2018

ORDEN	ESTADO	NÚMERO DE UNIDADES ECONÓMICAS
1	Estado de México	195
2	Ciudad de México	164
3	Jalisco	138
4	Nuevo León	117
5	Michoacán	94
6	Guanajuato	85
7	Puebla	81
8	Baja California	76
9	Veracruz	73
10	Coahuila	61
11	Chihuahua	59
	Promedio nacional	52
12	Oaxaca	48
13	Sinaloa	39
14	Tamaulipas	39
15	Sonora	38
16	Guerrero	35
17	Chiapas	33
18	Querétaro	31
19	Morelos	29
20	Hidalgo	27
21	Tabasco	23
22	Durango	22
23	Quintana Roo	20
24	San Luis Potosí	20
25	Aguascalientes	19
26	Nayarit	18
27	Baja California Sur	16
28	Tlaxcala	15
29	Colima	11
30	Yucatán	11
31	Campeche	10
32	Zacatecas	8

HOSPITALES GENERALES DEL SECTOR PÚBLICO

2018

ORDEN	ESTADO	NÚMERO DE UNIDADES ECONÓMICAS
1	Oaxaca	514
2	Estado de México	414
3	Puebla	335
4	Veracruz	330
5	Jalisco	314
6	Chiapas	235
7	Michoacán	225
8	Ciudad de México	184
9	Chihuahua	179
10	Guanajuato	178
11	Guerrero	160
	Promedio nacional	157
12	Nuevo León	153
13	Sonora	143
14	Tamaulipas	142
15	Sinaloa	136
16	Hidalgo	124
17	Coahuila	122
18	San Luis Potosí	120
19	Tabasco	119
20	Baja California	115
21	Yucatán	114
22	Zacatecas	105
23	Durango	88
24	Nayarit	84
25	Morelos	83
26	Quintana Roo	61
27	Baja California Sur	57
28	Tlaxcala	56
29	Querétaro	52
30	Campeche	49
31	Colima	35
32	Aguascalientes	13

MUSEOS

2018

ORDEN	ESTADO	NÚMERO DE UNIDADES ECONÓMICAS
1	Ciudad de México	128
2	Jalisco	106
3	Estado de México	70
4	Guanajuato	62
5	Puebla	61
6	Veracruz	59
7	Oaxaca	54
8	Sonora	48
9	Nuevo León	46
10	Coahuila	44
11	Chihuahua	41
12	Chiapas	40
	Promedio nacional	39
13	Baja California	36
14	Hidalgo	34
15	Michoacán	34
16	Guerrero	33
17	Durango	32
18	Sinaloa	32
19	Zacatecas	32
20	Yucatán	30
21	Morelos	29
22	San Luis Potosí	25
23	Baja California Sur	22
24	Tabasco	22
25	Tamaulipas	22
26	Querétaro	20
27	Nayarit	18
28	Quintana Roo	18
29	Tlaxcala	16
30	Aguascalientes	15
31	Campeche	13
32	Colima	11

ASOCIACIONES Y ORGANIZACIONES RELIGIOSAS

2018

ORDEN	ESTADO	NÚMERO DE UNIDADES ECONÓMICAS
1	Veracruz	6 496
2	Chiapas	5 259
3	Estado de México	5 259
4	Oaxaca	4 311
5	Tamaulipas	3 987
6	Puebla	3 799
7	Nuevo León	3 340
8	Jalisco	3 337
9	Baja California	3 153
10	Guerrero	2 989
11	Ciudad de México	2 953
12	Chihuahua	2 908
13	Coahuila	2 889
14	Yucatán	2 640
	Promedio nacional	2 404
15	Michoacán	2 399
16	Guanajuato	2 233
17	Tabasco	2 217
18	Sonora	2 099
19	Morelos	1 958
20	Quintana Roo	1 568
21	San Luis Potosí	1 435
22	Sinaloa	1 413
23	Hidalgo	1 409
24	Campeche	1 117
25	Durango	1 005
26	Zacatecas	930
27	Tlaxcala	849
28	Nayarit	762
29	Querétaro	665
30	Baja California Sur	584
31	Colima	506
32	Aguascalientes	462

CINES

2018

ORDEN	ESTADO	NÚMERO DE UNIDADES ECONÓMICAS
1	Estado de México	131
2	Ciudad de México	116
3	Nuevo León	77
4	Jalisco	75
5	Veracruz	63
6	Puebla	42
7	Baja California	39
8	Guanajuato	39
9	Michoacán	38
10	Coahuila	34
	Promedio nacional	32
11	Chihuahua	28
12	Sinaloa	28
13	Tamaulipas	27
14	Yucatán	26
15	Querétaro	24
16	Guerrero	23
17	Quintana Roo	23
18	Sonora	23
19	Morelos	22
20	Tabasco	19
21	Chiapas	18
22	Hidalgo	16
23	Oaxaca	14
24	San Luis Potosí	14
25	Aguascalientes	12
26	Baja California Sur	12
27	Durango	8
28	Zacatecas	8
29	Campeche	7
30	Colima	7
31	Nayarit	6
32	Tlaxcala	4

CORRUPCIÓN EN POLICÍA ESTATAL

2018

ORDEN	ESTADO	% DE ADULTOS QUE PERCIBE CORRUPCIÓN
1	Nuevo León	49%
2	Colima	52%
3	Guerrero	53%
4	Tamaulipas	54%
5	Zacatecas	55%
6	Guanajuato	55%
7	Baja California Sur	57%
8	Veracruz	58%
9	Sinaloa	59%
10	Jalisco	60%
11	Yucatán	60%
12	Oaxaca	61%
13	Coahuila	61%
14	Chiapas	63%
15	Campeche	63%
16	Hidalgo	63%
17	Baja California	64%
18	Quintana Roo	65%
19	Querétaro	65%
	Nacional	65%
20	Aguascalientes	65%
21	Puebla	67%
22	Nayarit	67%
23	Chihuahua	67%
24	Sonora	68%
25	Tabasco	69%
26	Durango	69%
27	Michoacán	69%
28	San Luis Potosí	69%
29	Morelos	70%
30	Tlaxcala	70%
31	Estado de México	76%
32	Ciudad de México	85%

INCIDENCIA DE CORRUPCIÓN

2017

ORDEN	ESTADO	TASA DE INCIDENCIA DE CORRUPCIÓN
1	Colima	12 601
2	Guanajuato	13 245
3	Puebla	13 406
4	Veracruz	14 277
5	Zacatecas	14 721
6	Tamaulipas	17 083
7	Yucatán	19 158
8	Baja California	19 467
9	Querétaro	20 663
10	Estado de México	21 124
11	Chiapas	21 173
12	Nayarit	21 640
13	Quintana Roo	22 046
14	Coahuila	22 455
15	Baja California Sur	22 469
16	Nuevo León	22 559
17	Guerrero	22 613
18	Tlaxcala	23 364
19	Aguascalientes	24 443
20	Hidalgo	24 552
21	Oaxaca	24 780
22	Jalisco	25 129
	Nacional	25 541
23	Michoacán	26 727
24	Tabasco	26 861
25	Campeche	27 698
26	San Luis Potosí	28 007
27	Morelos	29 689
28	Ciudad de México	34 111
29	Chihuahua	40 673
30	Sinaloa	40 682
31	Durango	46 676
32	Sonora	61 652

Tasa de incidencia por cada 100 mil habitantes.

INCIDENCIA DELICTIVA

2017

ORDEN	ESTADO	TASA DE INCIDENCIA DELICTIVA
1	Veracruz	18 300
2	Chiapas	20 464
3	Hidalgo	22 135
4	Oaxaca	22 152
5	Durango	22 566
6	Michoacán	22 624
7	Tamaulipas	23 706
8	Yucatán	24 098
9	Coahuila	25 299
10	Baja California Sur	25 690
11	Colima	27 074
12	Campeche	28 283
13	Sinaloa	28 748
14	Chihuahua	28 857
15	Guanajuato	29 231
16	San Luis Potosí	31 673
17	Nuevo León	32 407
18	Nayarit	33 105
19	Quintana Roo	33 269
20	Tlaxcala	33 847
21	Zacatecas	34 642
22	Querétaro	35 395
	Nacional	39 369
23	Sonora	39 759
24	Aguascalientes	39 912
25	Puebla	42 343
26	Jalisco	43 023
27	Baja California	43 921
28	Guerrero	45 006
29	Tabasco	45 604
30	Morelos	48 528
31	Estado de México	65 381
32	Ciudad de México	68 954

Tasa de incidencia por cada 100 mil habitantes.

HOMICIDIOS

2018

ORDEN	ESTADO	DOLOSO	CULPOSO	TOTAL
1	Yucatán	2.2	1.8	4.0
2	Tlaxcala	9.3	3.6	12.9
3	Coahuila	7.5	8.2	15.7
4	Campeche	7.3	9.1	16.4
5	Estado de México	13.4	4.2	17.6
6	Aguascalientes	5.6	15.5	21.1
7	Ciudad de México	13.9	7.6	21.5
8	Durango	9.9	12.6	22.5
9	Querétaro	8.6	14.8	23.4
10	Chiapas	10.3	13.2	23.5
11	Nuevo León	14.1	10.1	24.2
12	Hidalgo	6.8	17.8	24.6
13	Baja California Sur	19.5	9.8	29.3
14	Veracruz	18.2	11.5	29.7
15	Puebla	17.3	13.8	31.1
16	San Luis Potosí	16.2	15.6	31.8
17	Jalisco	23.9	9.8	33.7
18	Nayarit	25.5	9.1	34.6
	Nacional	23.2	12.2	35.4
19	Sonora	24.4	13.5	37.9
20	Tabasco	20.7	20.1	40.8
21	Oaxaca	24.1	18.6	42.7
22	Zacatecas	34.8	8.6	43.4
23	Tamaulipas	23.3	20.6	43.9
24	Michoacán	28.5	20.0	48.5
25	Morelos	34.9	15.4	50.3
26	Sinaloa	31.5	21.1	52.6
27	Chihuahua	47.2	7.3	54.5
28	Quintana Roo	44.6	10.1	54.7
29	Guanajuato	43.8	28.4	72.2
30	Guerrero	61.4	13.6	75.0
31	Baja California	77.1	10.2	87.3
32	Colima	81.1	14.3	95.4

Tasa de incidencia por cada 100 mil habitantes.

EXTORSIÓN

2017

ORDEN	ESTADO	TASA DE INCIDENCIA
1	Campeche	3 584
2	Veracruz	3 603
3	Sonora	3 652
4	Quintana Roo	3 774
5	Yucatán	3 812
6	Chiapas	3 858
7	Baja California Sur	4 082
8	Nuevo León	4 117
9	Oaxaca	4 509
10	Tabasco	4 606
11	Hidalgo	4 769
12	Coahuila	4 810
13	Michoacán	5 326
14	Colima	6 100
15	Durango	6 195
16	Aguascalientes	6 536
17	Guanajuato	6 580
18	Sinaloa	6 821
19	Chihuahua	7 043
20	Baja California	7 511
	Nacional	7 719
21	Ciudad de México	7 874
22	Querétaro	8 224
23	Tamaulipas	8 347
24	Puebla	8 750
25	Tlaxcala	9 744
26	San Luis Potosí	10 324
27	Jalisco	10 338
28	Nayarit	11 294
29	Estado de México	11 815
30	Morelos	12 281
31	Guerrero	16 503
32	Zacatecas	16 522

Tasa de incidencia por cada 100 mil habitantes.

DOING BUSINESS: ÍNDICE GENERAL

2016

ORDEN	ESTADO
1	Aguascalientes
2	Estado de México
3	Colima
4	Puebla
5	Sinaloa
6	Guanajuato
7	Durango
8	San Luis Potosí
9	Jalisco
10	Veracruz
11	Querétaro
12	Sonora
13	Nuevo León
14	Chiapas
15	Campeche
16	Tamaulipas
17	Coahuila
18	Yucatán
19	Hidalgo
20	Michoacán
21	Tabasco
22	Nayarit
23	Tlaxcala
24	Morelos
25	Quintana Roo
26	Zacatecas
27	Chihuahua
28	Baja California Sur
29	Baja California
30	Guerrero
31	Ciudad de México
32	Oaxaca

Clasificación a nivel nacional.

DOING BUSINESS: FACILIDAD PARA ABRIR UNA EMPRESA

2016

ORDEN	ESTADO
1	Nuevo León
2	Puebla
3	Sinaloa
4	Yucatán
5	Querétaro
6	Tlaxcala
7	Morelos
8	Guanajuato
9	Colima
10	Estado de México
11	San Luis Potosí
12	Michoacán
13	Tamaulipas
14	Veracruz
15	Jalisco
16	Aguascalientes
17	Sonora
18	Ciudad de México
19	Guerrero
20	Zacatecas
21	Campeche
22	Nayarit
23	Coahuila
23	Durango
25	Tabasco
26	Baja California Sur
27	Oaxaca
28	Baja California
29	Hidalgo
30	Chiapas
31	Chihuahua
32	Quintana Roo

Clasificación a nivel nacional

DOING BUSINESS: FACILIDAD PARA OBTENER PERMISOS DE CONSTRUCCIÓN

2016

ORDEN	ESTADO
1	Colima
2	Sinaloa
3	Aguascalientes
4	Puebla
5	Durango
6	Estado de México
7	Veracruz
8	San Luis Potosí
9	Chiapas
10	Guanajuato
11	Sonora
12	Tamaulipas
13	Jalisco
14	Tlaxcala
15	Quintana Roo
16	Yucatán
17	Tabasco
18	Coahuila
19	Baja California Sur
20	Hidalgo
21	Nayarit
22	Michoacán
23	Guerrero
24	Campeche
25	Morelos
26	Querétaro
27	Nuevo León
28	Baja California
29	Chihuahua
30	Zacatecas
31	Oaxaca
32	Ciudad de México

Clasificación a nivel nacional.

DOING BUSINESS: FACILIDAD PARA REGISTRAR LA PROPIEDAD

2016

ORDEN	ESTADO
1	Aguascalientes
2	Querétaro
3	Puebla
4	Colima
5	Guanajuato
6	Nuevo León
7	Estado de México
8	San Luis Potosí
9	Veracruz
10	Hidalgo
11	Campeche
12	Sonora
13	Jalisco
14	Chihuahua
15	Durango
16	Tabasco
17	Sinaloa
18	Tlaxcala
19	Morelos
20	Chiapas
21	Coahuila
22	Michoacán
23	Tamaulipas
24	Yucatán
25	Nayarit
26	Baja California Sur
27	Ciudad de México
28	Baja California
29	Zacatecas
30	Oaxaca
31	Quintana Roo
32	Guerrero

Clasificación a nivel nacional.

DOING BUSINESS: FACILIDAD PARA HACER CUMPLIR LOS CONTRATOS

2016

ORDEN	ESTADO
1	Estado de México
2	Quintana Roo
3	Guanajuato
4	Campeche
5	Sinaloa
6	Aguascalientes
7	Coahuila
8	Durango
9	Nuevo León
10	Chiapas
11	Jalisco
12	Colima
13	Zacatecas
14	Puebla
15	Tamaulipas
16	Querétaro
17	Nayarit
18	Hidalgo
19	Yucatán
20	Michoacán
21	Sonora
22	Tabasco
23	Veracruz
24	San Luis Potosí
25	Chihuahua
26	Oaxaca
27	Ciudad de México
28	Baja California
29	Morelos
30	Baja California Sur
31	Guerrero
32	Tlaxcala

Clasificación a nivel nacional.

SATISFACCIÓN CON EL SERVICIO DE AGUA POTABLE

2017

ORDEN	ESTADO	% DE SATISFACCIÓN
1	Nuevo León	86%
2	Baja California	74%
3	Querétaro	72%
4	Sinaloa	72%
5	Yucatán	71%
6	Colima	69%
7	Jalisco	68%
8	Guanajuato	67%
9	Campeche	62%
10	Coahuila	60%
11	Chihuahua	60%
12	Michoacán	58%
13	Sonora	58%
14	Baja California Sur	58%
15	Aguascalientes	57%
16	Tlaxcala	56%
17	Durango	56%
	Nacional	54%
18	Morelos	53%
19	Tamaulipas	52%
20	Hidalgo	52%
21	Nayarit	49%
22	Quintana Roo	47%
23	San Luis Potosí	47%
24	Puebla	45%
25	Ciudad de México	45%
26	Veracruz	43%
27	Estado de México	41%
28	Oaxaca	35%
29	Zacatecas	35%
30	Chiapas	28%
31	Guerrero	25%
32	Tabasco	24%

Porcentaje de adultos satisfechos con el servicio.

INSEGURIDAD Y DELINCUENCIA

2016

ORDEN	ESTADO	% DE UNIDADES ECONÓMICAS
1	Yucatán	34%
2	Nayarit	37%
3	Aguascalientes	45%
4	Durango	46%
5	Tlaxcala	57%
6	Coahuila	58%
7	Quintana Roo	59%
8	Hidalgo	59%
9	Baja California Sur	60%
10	Baja California	62%
11	Sonora	63%
12	San Luis Potosí	64%
13	Puebla	65%
14	Chiapas	65%
15	Colima	67%
16	Sinaloa	71%
17	Ciudad de México	71%
18	Oaxaca	71%
19	Guerrero	72%
20	Campeche	72%
21	Querétaro	72%
	Nacional	73%
22	Jalisco	76%
23	Nuevo León	77%
24	Zacatecas	77%
25	Chihuahua	77%
26	Morelos	78%
27	Guanajuato	80%
28	Veracruz	81%
29	Michoacán	81%
30	Tabasco	84%
31	Estado de México	90%
32	Tamaulipas	91%

Porcentaje de unidades económicas que consideran la inseguridad y la delincuencia como uno de los principales obstáculos para su crecimiento.

INTERACCIÓN ELECTRÓNICA CON EL GOBIERNO

2016

ORDEN	ESTADO	% DE UNIDADES ECONÓMICAS
1	Quintana Roo	43%
2	Chihuahua	33%
3	Morelos	32%
4	Baja California Sur	32%
5	Ciudad de México	31%
6	Sonora	30%
7	Baja California	29%
8	Tamaulipas	29%
9	Aguascalientes	28%
10	Nuevo León	28%
11	Colima	26%
12	Nayarit	26%
13	Coahuila	25%
14	Jalisco	25%
15	Zacatecas	24%
16	Tlaxcala	24%
17	Veracruz	23%
18	Puebla	23%
19	Michoacán	23%
	Nacional	22%
20	Querétaro	21%
21	Campeche	21%
22	Tabasco	19%
23	Yucatán	18%
24	San Luis Potosí	17%
25	Estado de México	17%
26	Guanajuato	17%
27	Sinaloa	16%
28	Oaxaca	15%
29	Durango	15%
30	Hidalgo	14%
31	Guerrero	10%
32	Chiapas	7%

Porcentaje de unidades económicas con al menos una interacción con el gobierno a través de medios electrónicos.

HOGARES CON COMPUTADORA

2018

ORDEN	ESTADO	% DE HOGARES
1	Ciudad de México	63%
2	Baja California	61%
3	Nuevo León	55%
4	Sonora	54%
5	Aguascalientes	53%
6	Jalisco	51%
7	Baja California Sur	51%
8	Querétaro	51%
9	Chihuahua	50%
10	Colima	50%
11	Estado de México	49%
12	Quintana Roo	48%
13	Coahuila	48%
14	Yucatán	48%
15	Sinaloa	46%
	Nacional	45%
16	Tamaulipas	45%
17	Morelos	44%
18	Nayarit	44%
19	Campeche	44%
20	Durango	43%
21	Guanajuato	42%
22	San Luis Potosí	41%
23	Tlaxcala	39%
24	Zacatecas	38%
25	Michoacán	37%
26	Puebla	37%
27	Hidalgo	37%
28	Tabasco	35%
29	Oaxaca	31%
30	Veracruz	31%
31	Guerrero	30%
32	Chiapas	24%

HOGARES CON CONEXIÓN A INTERNET

2018

ORDEN	ESTADO	% DE HOGARES
1	Sonora	81%
2	Baja California Sur	74%
3	Quintana Roo	74%
4	Baja California	73%
5	Nuevo León	73%
6	Ciudad de México	72%
7	Sinaloa	63%
8	Jalisco	61%
9	Colima	61%
10	Estado de México	59%
11	Aguascalientes	58%
12	Coahuila	57%
13	Tamaulipas	56%
14	Querétaro	55%
15	Morelos	55%
	Nacional	53%
16	Chihuahua	53%
17	Campeche	51%
18	Durango	51%
19	Yucatán	50%
20	Guanajuato	49%
21	Tabasco	45%
22	Michoacán	44%
23	Nayarit	42%
24	Zacatecas	41%
25	Puebla	40%
26	Hidalgo	38%
27	San Luis Potosí	37%
28	Veracruz	35%
29	Guerrero	35%
30	Tlaxcala	34%
31	Oaxaca	29%
32	Chiapas	25%

USUARIOS DE INTERNET

2018

ORDEN	ESTADO	% DE POBLACIÓN
1	Baja California	81%
2	Sonora	79%
3	Nuevo León	78%
4	Quintana Roo	77%
5	Ciudad de México	77%
6	Baja California Sur	76%
7	Colima	74%
8	Aguascalientes	73%
9	Jalisco	73%
10	Tamaulipas	72%
11	Chihuahua	72%
12	Sinaloa	71%
13	Estado de México	71%
14	Yucatán	70%
15	Coahuila	70%
16	Querétaro	70%
17	Morelos	68%
18	Campeche	67%
	Nacional	66%
19	Durango	65%
20	Nayarit	63%
21	Tlaxcala	62%
22	Guanajuato	61%
23	San Luis Potosí	61%
24	Michoacán	58%
25	Hidalgo	57%
26	Zacatecas	57%
27	Puebla	56%
28	Tabasco	56%
29	Veracruz	54%
30	Guerrero	51%
31	Oaxaca	49%
32	Chiapas	42%

Población de 6 años o más que usa internet

HOGARES CON TELEFONÍA FIJA

2018

ORDEN	ESTADO	% DE HOGARES
1	Ciudad de México	68%
2	Nuevo León	56%
3	Estado de México	47%
4	Jalisco	46%
5	Baja California	43%
6	Morelos	42%
7	Querétaro	40%
8	Baja California Sur	39%
9	Coahuila	38%
10	Colima	38%
	Nacional	37%
11	Aguascalientes	37%
12	Chihuahua	37%
13	Tamaulipas	36%
14	Nayarit	35%
15	Zacatecas	35%
16	San Luis Potosí	35%
17	Guanajuato	34%
18	Durango	34%
19	Puebla	32%
20	Guerrero	31%
21	Tlaxcala	29%
22	Sonora	29%
23	Hidalgo	27%
24	Veracruz	27%
25	Quintana Roo	26%
26	Michoacán	26%
27	Campeche	25%
28	Yucatán	24%
29	Sinaloa	23%
30	Oaxaca	22%
31	Tabasco	19%
32	Chiapas	12%

USUARIOS DE TELEFONÍA CELULAR

2018

ORDEN	ESTADO	% DE POBLACIÓN
1	Sonora	88%
2	Baja California	84%
3	Nuevo León	82%
4	Ciudad de México	81%
5	Sinaloa	81%
6	Quintana Roo	81%
7	Baja California Sur	81%
8	Jalisco	81%
9	Tamaulipas	79%
10	Colima	79%
11	Aguascalientes	79%
12	Yucatán	78%
13	Chihuahua	77%
14	Morelos	77%
15	Coahuila	77%
16	Querétaro	75%
17	Durango	74%
18	Estado de México	74%
	Nacional	74%
19	Michoacán	72%
20	Campeche	72%
21	Nayarit	72%
22	Tlaxcala	71%
23	Tabasco	71%
24	Guanajuato	68%
25	Hidalgo	67%
26	San Luis Potosí	67%
27	Zacatecas	66%
28	Puebla	66%
29	Veracruz	65%
30	Oaxaca	61%
31	Guerrero	60%
32	Chiapas	58%

Población de 6 años o más que usa teléfono celular.

HOGARES CON TELEVISOR

2018

ORDEN	ESTADO	% DE HOGARES
1	Nuevo León	97%
2	Coahuila	97%
3	Ciudad de México	96%
4	Jalisco	96%
5	Aguascalientes	95%
6	Guanajuato	95%
7	Estado de México	95%
8	Sinaloa	95%
9	Baja California	95%
10	Durango	95%
11	Zacatecas	95%
12	Tamaulipas	95%
13	Tlaxcala	94%
14	Querétaro	94%
15	Sonora	94%
16	Chihuahua	94%
17	Michoacán	93%
18	Yucatán	93%
	Nacional	93%
19	Nayarit	93%
20	Colima	92%
21	San Luis Potosí	92%
22	Morelos	92%
23	Puebla	92%
24	Tabasco	91%
25	Campeche	91%
26	Baja California Sur	91%
27	Veracruz	90%
28	Quintana Roo	89%
29	Hidalgo	88%
30	Guerrero	85%
31	Chiapas	83%
32	Oaxaca	82%

HOGARES CON TV DE PAGA

2018

ORDEN	ESTADO	% DE HOGARES
1	Campeche	68%
2	Sonora	64%
3	Baja California Sur	63%
4	Querétaro	61%
5	Michoacán	60%
6	Quintana Roo	58%
7	Coahuila	57%
8	Colima	57%
9	Baja California	57%
10	Sinaloa	56%
11	Yucatán	54%
12	Jalisco	53%
13	Zacatecas	52%
14	Nayarit	52%
15	Durango	50%
16	Aguascalientes	50%
17	Tamaulipas	50%
18	San Luis Potosí	50%
19	Hidalgo	49%
	Nacional	47%
20	Tabasco	47%
21	Nuevo León	47%
22	Guanajuato	47%
23	Tlaxcala	47%
24	Chihuahua	46%
25	Guerrero	45%
26	Morelos	45%
27	Ciudad de México	44%
28	Veracruz	43%
29	Chiapas	42%
30	Oaxaca	40%
31	Puebla	37%
32	Estado de México	36%

MIGRACIÓN INTERNA: INMIGRACIÓN

2014 (% de inmigrantes)

ORDEN	ESTADO	% DE INMIGRANTES
1	Baja California Sur	8.2%
2	Quintana Roo	8.0%
3	Colima	5.6%
4	Querétaro	5.6%
5	Nayarit	4.3%
6	Campeche	4.1%
7	Hidalgo	3.9%
8	Baja California	3.8%
9	Aguascalientes	3.6%
10	Yucatán	3.6%
11	Tlaxcala	3.4%
12	Morelos	3.3%
13	Veracruz	3.0%
14	Sonora	2.9%
15	Estado de México	2.8%
16	Nuevo León	2.7%
17	Durango	2.6%
18	San Luis Potosí	2.6%
	Nacional	2.6%
19	Sinaloa	2.5%
20	Puebla	2.3%
21	Tabasco	2.3%
22	Jalisco	2.2%
23	Coahuila	2.1%
24	Ciudad de México	2.1%
25	Oaxaca	2.0%
26	Zacatecas	2.0%
27	Guerrero	1.9%
28	Michoacán	1.7%
29	Tamaulipas	1.7%
30	Chiapas	1.5%
31	Guanajuato	1.5%
32	Chihuahua	1.2%

MIGRACIÓN INTERNA: EMIGRACIÓN

2014 (% de emigrantes)

ORDEN	ESTADO	% DE EMIGRANTES
1	Guanajuato	1.4%
2	Aguascalientes	1.6%
3	Colima	1.6%
4	Estado de México	1.6%
5	Nuevo León	1.6%
6	Yucatán	1.6%
7	Coahuila	1.8%
8	Chiapas	2.0%
9	Jalisco	2.0%
10	Querétaro	2.0%
11	Puebla	2.1%
12	Sonora	2.1%
13	Hidalgo	2.2%
14	San Luis Potosí	2.4%
15	Tlaxcala	2.4%
16	Michoacán	2.5%
17	Campeche	2.6%
18	Chihuahua	2.6%
19	Tabasco	2.6%
	Nacional	2.6%
20	Durango	2.7%
21	Oaxaca	2.7%
22	Veracruz	2.8%
23	Morelos	3.1%
24	Nayarit	3.2%
25	Zacatecas	3.2%
26	Guerrero	3.7%
27	Baja California	3.8%
28	Sinaloa	4.3%
29	Tamaulipas	4.7%
30	Baja California Sur	5.1%
31	Ciudad de México	5.2%
32	Quintana Roo	5.3%

TARJETAS DE CRÉDITO

A septiembre de 2018 (por cada 10 mil adultos)

ORDEN	ESTADO	NÚMERO DE TARJETAS DE CRÉDITO
1	Ciudad de México	8 267
2	Nuevo León	4 097
3	Jalisco	3 611
4	Querétaro	3 594
5	Sinaloa	3 535
6	Quintana Roo	3 153
7	Colima	3 085
8	Baja California Sur	3 078
9	Sonora	3 070
	Nacional	3 022
10	Morelos	2 999
11	Tamaulipas	2 893
12	Aguascalientes	2 870
13	Baja California	2 842
14	Chihuahua	2 777
15	Estado de México	2 689
16	Veracruz	2 574
17	Coahuila	2 537
18	Yucatán	2 536
19	Guanajuato	2 430
20	Nayarit	2 428
21	Michoacán	2 401
22	San Luis Potosí	2 216
23	Puebla	2 133
24	Tabasco	2 118
25	Tlaxcala	2 084
26	Campeche	1 986
27	Hidalgo	1 942
28	Durango	1 834
29	Zacatecas	1 544
30	Guerrero	1 520
31	Oaxaca	1 409
32	Chiapas	993

TARJETAS DE DÉBITO

A septiembre de 2018 (por cada 10 mil adultos)

ORDEN	ESTADO	NÚMERO DE TARJETAS DE DÉBITO
1	Ciudad de México	38 539
2	Nuevo León	19 184
3	Colima	16 968
4	Quintana Roo	15 385
5	Sinaloa	14 897
6	Tamaulipas	14 357
7	Sonora	14 069
	Nacional	13 364
8	Querétaro	13 098
9	Coahuila	12 744
10	Nayarit	12 483
11	Baja California	12 340
12	Morelos	12 263
13	Veracruz	12 160
14	Aguascalientes	12 104
15	Jalisco	12 022
16	Chihuahua	12 004
17	Baja California Sur	11 673
18	Campeche	10 936
19	Tlaxcala	10 920
20	Tabasco	10 828
21	San Luis Potosí	10 519
22	Guanajuato	10 285
23	Yucatán	9 937
24	Michoacán	9 886
25	Durango	9 807
26	Zacatecas	9 436
27	Puebla	9 377
28	Estado de México	9 354
29	Hidalgo	9 300
30	Guerrero	8 671
31	Oaxaca	8 545
32	Chiapas	7 371

CAJEROS AUTOMÁTICOS

A septiembre de 2018 (por cada 10 mil adultos)

ORDEN	ESTADO	NÚMERO DE CAJEROS AUTOMÁTICOS
1	Quintana Roo	12.4
2	Ciudad de México	11.4
3	Nuevo León	10.3
4	Baja California Sur	9.2
5	Coahuila	8.1
6	Baja California	7.9
7	Querétaro	7.6
8	Chihuahua	7.2
9	Tamaulipas	7.0
10	Aguascalientes	6.8
11	Colima	6.7
12	Sonora	6.4
13	Jalisco	6.2
	Nacional	5.8
14	Nayarit	5.6
15	Sinaloa	5.6
16	Campeche	5.6
17	Yucatán	5.5
18	Morelos	5.1
19	Guanajuato	5.1
20	Durango	4.8
21	San Luis Potosí	4.7
22	Tabasco	4.3
23	Veracruz	4.3
24	Estado de México	4.0
25	Hidalgo	3.8
26	Michoacán	3.8
27	Zacatecas	3.8
28	Puebla	3.7
29	Tlaxcala	3.5
30	Oaxaca	3.3
31	Guerrero	3.3
32	Chiapas	2.4

TERMINALES PUNTO DE VENTA

A septiembre de 2018 (por cada 10 mil adultos)

ORDEN	ESTADO	NÚMERO DE TERMINALES PUNTO DE VENTA
1	Quintana Roo	368
2	Baja California Sur	262
3	Ciudad de México	257
4	Nuevo León	182
5	Sonora	169
6	Querétaro	163
7	Aguascalientes	163
8	Baja California	155
9	Sinaloa	148
10	Chihuahua	134
11	Yucatán	128
12	Jalisco	125
13	Colima	122
14	Coahuila	121
	Nacional	110
15	Tamaulipas	97
16	Morelos	96
17	Campeche	95
18	Guanajuato	92
19	Nayarit	86
20	San Luis Potosí	80
21	Puebla	79
22	Veracruz	69
23	Durango	68
24	Tabasco	67
25	Estado de México	66
26	Michoacán	65
27	Hidalgo	55
28	Zacatecas	55
29	Guerrero	44
30	Tlaxcala	44
31	Oaxaca	41
32	Chiapas	36

PERFILES ESTATALES

1. AGUASCALIENTES

Semáforo económico estatal	SEMÁFORO	RANKING (DE 32 ESTADOS)
Crecimiento económico (promedio 1T 2018–4T 2018)	4.4%	2
Generación de empleo formal (meta: 12 200)	133%	4
Informalidad laboral (nacional: 52.0%)	40.6%	6
Productividad laboral (nacional $161)	$196	8
Pobreza laboral (nacional: 39.8%)	34.7%	14
Deuda pública (% PIB) (promedio nacional: 2.7%)	0.9%	7
Desigualdad de ingresos laborales (nacional: 0.378)	0.305	2
Ocupación en el gobierno (nacional: 3.9%)	4.1%	21

Indicadores adicionales	INDICADOR	RANKING (DE 32 ESTADOS)
Población	1 337 821	27
PIB per cápita (nacional: $167 618)	$214 212	8
Peso en PIB nacional	1.4%	25
Ingresos laborales per cápita (nacional: $2 378)	$2 330	18

Crecimiento económico
Tasa promedio anual

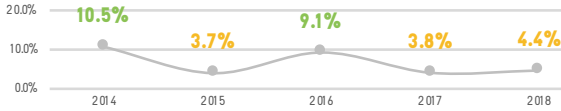

2. BAJA CALIFORNIA

Semáforo económico estatal	SEMÁFORO	RANKING (DE 32 ESTADOS)
Crecimiento económico (promedio 1T 2018–4T 2018)	2.4%	14
Generación de empleo formal (meta: 35 400)	131%	5
Informalidad laboral (nacional: 52.0%)	38.5%	5
Productividad laboral (nacional $161)	$161	12
Pobreza laboral (nacional: 39.8%)	22.4%	2
Deuda pública (% PIB) (promedio nacional: 2.7%)	3.0%	20
Desigualdad de ingresos laborales (nacional: 0.378)	0.303	1
Ocupación en el gobierno (nacional: 3.9%)	2.7%	2

Indicadores adicionales	INDICADOR	RANKING (DE 32 ESTADOS)
Población	3 633 845	13
PIB per cápita (nacional: $167 618)	$194 093	11
Peso en PIB nacional	3.4%	11
Ingresos laborales per cápita (nacional: $2 378)	$3 246	6

Crecimiento económico
Tasa promedio anual

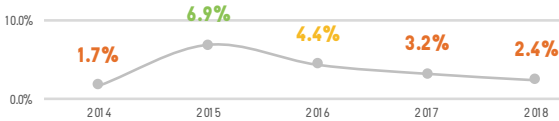

3. BAJA CALIFORNIA SUR

Semáforo económico estatal	SEMÁFORO	RANKING (DE 32 ESTADOS)
Crecimiento económico (promedio 1T 2018–4T 2018)	14.2%	1
Generación de empleo formal (meta: 8 100)	146%	3
Informalidad laboral (nacional: 52.0%)	35.8%	3
Productividad laboral (nacional $161)	$193	9
Pobreza laboral (nacional: 39.8%)	19.4%	1
Deuda pública (% PIB) (promedio nacional: 2.7%)	1.3%	10
Desigualdad de ingresos laborales (nacional: 0.378)	0.387	22
Ocupación en el gobierno (nacional: 3.9%)	5.2%	29

Indicadores adicionales	INDICADOR	RANKING (DE 32 ESTADOS)
Población	832 863	31
PIB per cápita (nacional: $167 618)	$231 188	7
Peso en PIB nacional	0.9%	29
Ingresos laborales per cápita (nacional: $2 378)	$4 103	1

Crecimiento económico
Tasa promedio anual

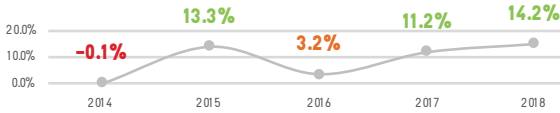

4. CAMPECHE

Semáforo económico estatal	SEMÁFORO	RANKING (DE 32 ESTADOS)
Crecimiento económico (promedio 1T 2018–4T 2018)	**–1.3%**	30
Generación de empleo formal (meta: 9 200)	**54%**	16
Informalidad laboral (nacional: 52.0%)	**53.8%**	19
Productividad laboral (nacional $161)	**$634**	1
Pobreza laboral (nacional: 39.8%)	**42.0%**	21
Deuda pública (% PIB) (promedio nacional: 2.7%)	**0.4%**	3
Desigualdad de ingresos laborales (nacional: 0.378)	**0.442**	30
Ocupación en el gobierno (nacional: 3.9%)	**8.1%**	32

Indicadores adicionales	INDICADOR	RANKING (DE 32 ESTADOS)
Población	948 471	30
PIB per cápita (nacional: $167 618)	$528 604	1
Peso en PIB nacional	2.4%	14
Ingresos laborales per cápita (nacional: $2 378)	$2 357	17

Crecimiento económico
Tasa promedio anual

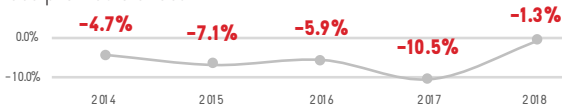

5. CHIAPAS

Semáforo económico estatal	SEMÁFORO	RANKING (DE 32 ESTADOS)
Crecimiento económico (promedio 1T 2018–4T 2018)	**–0.5%**	28
Generación de empleo formal (meta: 45 100)	**8%**	29
Informalidad laboral (nacional: 52.0%)	**64.8%**	26
Productividad laboral (nacional $161)	**$72**	32
Pobreza laboral (nacional: 39.8%)	**70.3%**	32
Deuda pública (% PIB) (promedio nacional: 2.7%)	**5.5%**	30
Desigualdad de ingresos laborales (nacional: 0.378)	**0.478**	32
Ocupación en el gobierno (nacional: 3.9%)	**3.6%**	12

indicadores adicionales	INDICADOR	RANKING (DE 32 ESTADOS)
Población	5 445 314	7
PIB per cápita (nacional: $167 618)	$61 702	32
Peso en PIB nacional	1.6%	20
Ingresos laborales per cápita (nacional: $2 378)	$1 227	32

Crecimiento económico
Tasa promedio anual

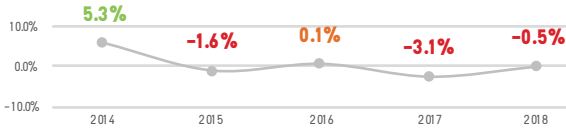

6. CHIHUAHUA

Semáforo económico estatal	SEMÁFORO	RANKING (DE 32 ESTADOS)
Crecimiento económico (promedio 1T 2018–4T 2018)	1.0%	22
Generación de empleo formal (meta: 35 100)	83%	8
Informalidad laboral (nacional: 52.0%)	33.4%	1
Productividad laboral (nacional $161)	$165	11
Pobreza laboral (nacional: 39.8%)	25.4%	5
Deuda pública (% PIB) (promedio nacional: 2.7%)	7.0%	32
Desigualdad de ingresos laborales (nacional: 0.378)	0.362	14
Ocupación en el gobierno (nacional: 3.9%)	3.4%	9

Indicadores adicionales	INDICADOR	RANKING (DE 32 ESTADOS)
Población	3 816 883	11
PIB per cápita (nacional: $167 618)	$186 875	12
Peso en PIB nacional	3.4%	10
Ingresos laborales per cápita (nacional: $2 378)	$3 226	7

Crecimiento económico
Tasa promedio anual

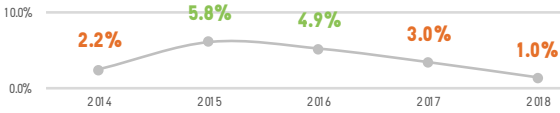

7. CIUDAD DE MÉXICO

Semáforo económico estatal	SEMÁFORO	RANKING (DE 32 ESTADOS)
Crecimiento económico (promedio 1T 2018–4T 2018)	2.6%	10
Generación de empleo formal (meta: 102 200)	65%	14
Informalidad laboral (nacional: 52.0%)	48.8%	16
Productividad laboral (nacional $161)	$368	2
Pobreza laboral (nacional: 39.8%)	32.1%	11
Deuda pública (% PIB) (promedio nacional: 2.7%)	2.2%	16
Desigualdad de ingresos laborales (nacional: 0.378)	0.400	26
Ocupación en el gobierno (nacional: 3.9%)	4.7%	26

Indicadores adicionales	INDICADOR	RANKING (DE 32 ESTADOS)
Población	8 788 037	2
PIB per cápita (nacional: $167 618)	$386 896	2
Peso en PIB nacional	16.5%	1
Ingresos laborales per cápita (nacional: $2 378)	$3 336	2

Crecimiento económico
Tasa promedio anual

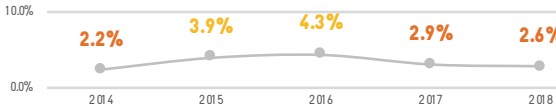

8. COAHUILA

Semáforo económico estatal	SEMÁFORO	RANKING (DE 32 ESTADOS)
Crecimiento económico (promedio 1T 2018–4T 2018)	0.9%	23
Generación de empleo formal (meta: 30 000)	99%	7
Informalidad laboral (nacional: 52.0%)	33.8%	2
Productividad laboral (nacional $161)	$221	6
Pobreza laboral (nacional: 39.8%)	27.5%	8
Deuda pública (% PIB) (promedio nacional: 2.7%)	4.7%	28
Desigualdad de ingresos laborales (nacional: 0.378)	0.358	11
Ocupación en el gobierno (nacional: 3.9%)	3.4%	8

Indicadores adicionales	INDICADOR	RANKING (DE 32 ESTADOS)
Población	3 063 723	15
PIB per cápita (nacional: $167 618)	$255 665	4
Peso en PIB nacional	3.7%	7
Ingresos laborales per cápita (nacional: $2 378)	$2 965	9

Crecimiento económico
Tasa promedio anual

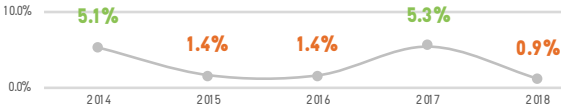

9. COLIMA

Semáforo económico estatal	SEMÁFORO	RANKING (DE 32 ESTADOS)
Crecimiento económico (promedio 1T 2018–4T 2018)	1.5%	18
Generación de empleo formal (meta: 8 000)	44%	19
Informalidad laboral (nacional: 52.0%)	47.3%	12
Productividad laboral (nacional $161)	$138	17
Pobreza laboral (nacional: 39.8%)	24.9%	4
Deuda pública (% PIB) (promedio nacional: 2.7%)	3.1%	21
Desigualdad de ingresos laborales (nacional: 0.378)	0.375	16
Ocupación en el gobierno (nacional: 3.9%)	5.3%	30

Indicadores adicionales	INDICADOR	RANKING (DE 32 ESTADOS)
Población	759 710	32
PIB per cápita (nacional: $167 618)	$170 920	14
Peso en PIB nacional	0.6%	31
Ingresos laborales per cápita (nacional: $2 378)	$3 301	3

Crecimiento económico
Tasa promedio anual

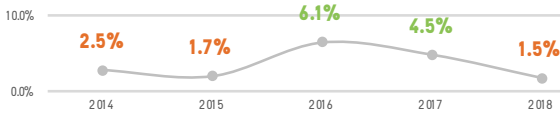

10. DURANGO

Semáforo económico estatal	SEMÁFORO	RANKING (DE 32 ESTADOS)
Crecimiento económico (promedio 1T 2018–4T 2018)	**–0.3%**	27
Generación de empleo formal (meta: 16 600)	**35%**	21
Informalidad laboral (nacional: 52.0%)	**47.2%**	11
Productividad laboral (nacional $161)	**$135**	18
Pobreza laboral (nacional: 39.8%)	**36.3%**	18
Deuda pública (% PIB) (promedio nacional: 2.7%)	**2.9%**	19
Desigualdad de ingresos laborales (nacional: 0.378)	**0.353**	10
Ocupación en el gobierno (nacional: 3.9%)	**4.1%**	19

Indicadores adicionales	INDICADOR	RANKING (DE 32 ESTADOS)
Población	1 815 978	24
PIB per cápita (nacional: $167 618)	$138 523	19
Peso en PIB nacional	1.2%	26
Ingresos laborales per cápita (nacional: $2 378)	$2 203	20

Crecimiento económico
Tasa promedio anual

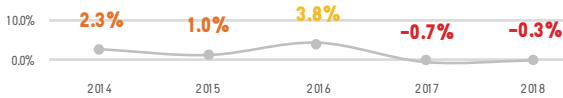

11. ESTADO DE MÉXICO

Semáforo económico estatal	SEMÁFORO	RANKING (DE 32 ESTADOS)
Crecimiento económico (promedio 1T 2018–4T 2018)	2.6%	12
Generación de empleo formal (meta: 166 600)	47%	18
Informalidad laboral (nacional: 52.0%)	55.1%	20
Productividad laboral (nacional $161)	$94	28
Pobreza laboral (nacional: 39.8%)	37.3%	19
Deuda pública (% PIB) (promedio nacional: 2.7%)	2.4%	17
Desigualdad de ingresos laborales (nacional: 0.378)	0.331	6
Ocupación en el gobierno (nacional: 3.9%)	4.2%	22

Indicadores adicionales	INDICADOR	RANKING (DE 32 ESTADOS)
Población	17 604 954	1
PIB per cápita (nacional: $167 618)	$106 840	28
Peso en PIB nacional	9.0%	2
Ingresos laborales per cápita (nacional: $2 378)	$2 323	19

Crecimiento económico
Tasa promedio anual

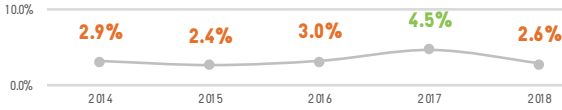

12. GUANAJUATO

Semáforo económico estatal	SEMÁFORO	RANKING (DE 32 ESTADOS)
Crecimiento económico (promedio 1T 2018–4T 2018)	1.4%	20
Generación de empleo formal (meta: 57 100)	77%	9
Informalidad laboral (nacional: 52.0%)	49.8%	17
Productividad laboral (nacional $161)	$132	19
Pobreza laboral (nacional: 39.8%)	32.9%	12
Deuda pública (% PIB) (promedio nacional: 2.7%)	0.8%	5
Desigualdad de ingresos laborales (nacional: 0.378)	0.327	5
Ocupación en el gobierno (nacional: 3.9%)	3.5%	11

Indicadores adicionales	INDICADOR	RANKING (DE 32 ESTADOS)
Población	5 952 119	6
PIB per cápita (nacional: $167 618)	$154 745	17
Peso en PIB nacional	4.4%	6
Ingresos laborales per cápita (nacional: $2 378)	$2 401	16

Crecimiento económico
Tasa promedio anual

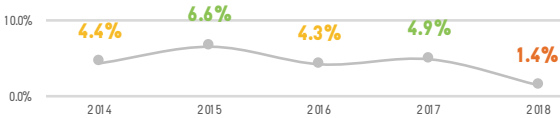

13. GUERRERO

Semáforo económico estatal	SEMÁFORO	RANKING (DE 32 ESTADOS)
Crecimiento económico (promedio 1T 2018–4T 2018)	2.4%	13
Generación de empleo formal (meta: 33 400)	–16%	32
Informalidad laboral (nacional: 52.0%)	70.5%	30
Productividad laboral (nacional $161)	$78	30
Pobreza laboral (nacional: 39.8%)	62.8%	30
Deuda pública (% PIB) (promedio nacional: 2.7%)	1.8%	13
Desigualdad de ingresos laborales (nacional: 0.378)	0.381	21
Ocupación en el gobierno (nacional: 3.9%)	3.8%	14

Indicadores adicionales	INDICADOR	RANKING (DE 32 ESTADOS)
Población	3 625 033	14
PIB per cápita (nacional: $167 618)	$79 736	30
Peso en PIB nacional	1.4%	24
Ingresos laborales per cápita (nacional: $2 378)	$1 327	30

Crecimiento económico
Tasa promedio anual

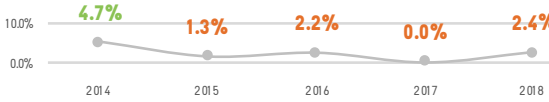

14. HIDALGO

Semáforo económico estatal	SEMÁFORO	RANKING (DE 32 ESTADOS)
Crecimiento económico (promedio 1T 2018–4T 2018)	2.3%	15
Generación de empleo formal (meta: 27 300)	32%	23
Informalidad laboral (nacional: 52.0%)	71.8%	31
Productividad laboral (nacional $161)	$110	26
Pobreza laboral (nacional: 39.8%)	46.6%	24
Deuda pública (% PIB) (promedio nacional: 2.7%)	1.5%	11
Desigualdad de ingresos laborales (nacional: 0.378)	0.417	27
Ocupación en el gobierno (nacional: 3.9%)	3.0%	4

Indicadores adicionales	INDICADOR	RANKING (DE 32 ESTADOS)
Población	2 980 580	18
PIB per cápita (nacional: $167 618)	$114 923	25
Peso en PIB nacional	1.6%	19
Ingresos laborales per cápita (nacional: $2 378)	$1 850	26

Crecimiento económico
Tasa promedio anual

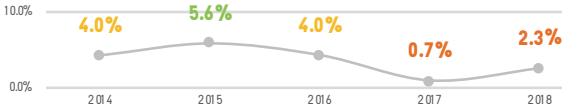

15. JALISCO

Semáforo económico estatal	SEMÁFORO	RANKING (DE 32 ESTADOS)
Crecimiento económico (promedio 1T 2018–4T 2018)	3.6%	5
Generación de empleo formal (meta: 81700)	53%	17
Informalidad laboral (nacional: 52.0%)	47.7%	14
Productividad laboral (nacional $161)	$172	10
Pobreza laboral (nacional: 39.8%)	27.0%	6
Deuda pública (% PIB) (promedio nacional: 2.7%)	1.9%	14
Desigualdad de ingresos laborales (nacional: 0.378)	0.316	3
Ocupación en el gobierno (nacional: 3.9%)	3.3%	5

Indicadores adicionales	INDICADOR	RANKING (DE 32 ESTADOS)
Población	8 197 578	4
PIB per cápita (nacional: $167 618)	$180 793	13
Peso en PIB nacional	7.1%	4
Ingresos laborales per cápita (nacional: $2 378)	$2 905	10

Crecimiento económico
Tasa promedio anual

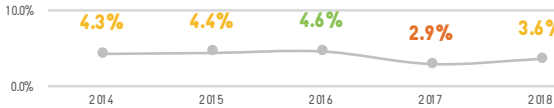

16. MICHOACÁN

Semáforo económico estatal	SEMÁFORO	RANKING (DE 32 ESTADOS)
Crecimiento económico (promedio 1T 2018–4T 2018)	1.1%	21
Generación de empleo formal (meta: 44 500)	35%	22
Informalidad laboral (nacional: 52.0%)	63.9%	25
Productividad laboral (nacional $161)	$111	24
Pobreza laboral (nacional: 39.8%)	38.0%	20
Deuda pública (% PIB) (promedio nacional: 2.7%)	3.8%	22
Desigualdad de ingresos laborales (nacional: 0.378)	0.363	15
Ocupación en el gobierno (nacional: 3.9%)	3.4%	10

Indicadores adicionales	INDICADOR	RANKING (DE 32 ESTADOS)
Población	4 687 231	9
PIB per cápita (nacional: $167 618)	$113 115	27
Peso en PIB nacional	2.5%	13
Ingresos laborales per cápita (nacional: $2 378)	$2 183	21

Crecimiento económico
Tasa promedio anual

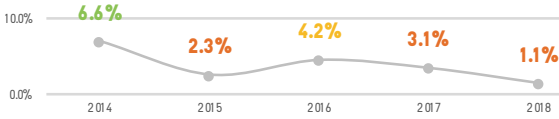

17. MORELOS

Semáforo económico estatal	SEMÁFORO	RANKING (DE 32 ESTADOS)
Crecimiento económico (promedio 1T 2018–4T 2018)	**–0.5%**	29
Generación de empleo formal (meta: 18 900)	**26%**	26
Informalidad laboral (nacional: 52.0%)	**65.2%**	27
Productividad laboral (nacional $161)	**$113**	23
Pobreza laboral (nacional: 39.8%)	**54.9%**	29
Deuda pública (% PIB) (promedio nacional: 2.7%)	**2.4%**	18
Desigualdad de ingresos laborales (nacional: 0.378)	**0.335**	7
Ocupación en el gobierno (nacional: 3.9%)	**4.1%**	18

Indicadores adicionales	INDICADOR	RANKING (DE 32 ESTADOS)
Población	1 987 630	23
PIB per cápita (nacional: $167 618)	$122 936	22
Peso en PIB nacional	1.2%	27
Ingresos laborales per cápita (nacional: $2 378)	$1 650	29

Crecimiento económico
Tasa promedio anual

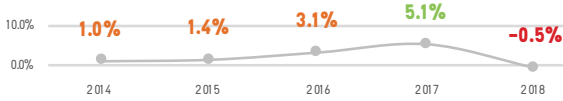

18. NAYARIT

Semáforo económico estatal	SEMÁFORO	RANKING (DE 32 ESTADOS)
Crecimiento económico (promedio 1T 2018–4T 2018)	0.0%	26
Generación de empleo formal (meta: 12 600)	16%	28
Informalidad laboral (nacional: 52.0%)	56.6%	21
Productividad laboral (nacional $161)	$111	25
Pobreza laboral (nacional: 39.8%)	34.4%	13
Deuda pública (% PIB) (promedio nacional: 2.7%)	4.1%	24
Desigualdad de ingresos laborales (nacional: 0.378)	0.395	24
Ocupación en el gobierno (nacional: 3.9%)	5.2%	28

Indicadores adicionales	INDICADOR	RANKING (DE 32 ESTADOS)
Población	1 290 548	29
PIB per cápita (nacional: $167 618)	$118 648	23
Peso en PIB nacional	0.7%	30
Ingresos laborales per cápita (nacional: $2 378)	$2 636	12

Crecimiento económico
Tasa promedio anual

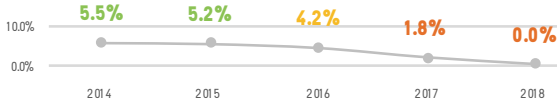

19. NUEVO LEÓN

Semáforo económico estatal	SEMÁFORO	RANKING (DE 32 ESTADOS)
Crecimiento económico (promedio 1T 2018–4T 2018)	3.3%	7
Generación de empleo formal (meta: 53 300)	103%	6
Informalidad laboral (nacional: 52.0%)	36.2%	4
Productividad laboral (nacional $161)	$271	3
Pobreza laboral (nacional: 39.8%)	24.7%	3
Deuda pública (% PIB) (promedio nacional: 2.7%)	4.7%	29
Desigualdad de ingresos laborales (nacional: 0.378)	0.347	8
Ocupación en el gobierno (nacional: 3.9%)	3.8%	15

Indicadores adicionales	INDICADOR	RANKING (DE 32 ESTADOS)
Población	5 300 729	8
PIB per cápita (nacional: $167 618)	$298 137	3
Peso en PIB nacional	7.5%	3
Ingresos laborales per cápita (nacional: $2 378)	$3 280	4

Crecimiento económico
Tasa promedio anual

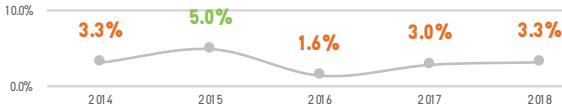

20. OAXACA

Semáforo económico estatal	SEMÁFORO	RANKING (DE 32 ESTADOS)
Crecimiento económico (promedio 1T 2018–4T 2018)	3.9%	4
Generación de empleo formal (meta: 38 600)	1%	30
Informalidad laboral (nacional: 52.0%)	74.3%	32
Productividad laboral (nacional $161)	$80	29
Pobreza laboral (nacional: 39.8%)	64.0%	31
Deuda pública (% PIB) (promedio nacional: 2.7%)	4.5%	27
Desigualdad de ingresos laborales (nacional: 0.378)	0.456	31
Ocupación en el gobierno (nacional: 3.9%)	3.9%	16

Indicadores adicionales	INDICADOR	RANKING (DE 32 ESTADOS)
Población	4 084 684	10
PIB per cápita (nacional: $167 618)	$75 206	31
Peso en PIB nacional	1.5%	22
Ingresos laborales per cápita (nacional: $2 378)	$1 308	31

Crecimiento económico
Tasa promedio anual

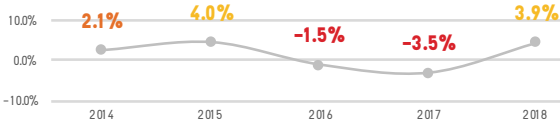

21. PUEBLA

Semáforo económico estatal	SEMÁFORO	RANKING (DE 32 ESTADOS)
Crecimiento económico (promedio 1T 2018–4T 2018)	2.7%	9
Generación de empleo formal (meta: 60 500)	37%	20
Informalidad laboral (nacional: 52.0%)	69.0%	28
Productividad laboral (nacional $161)	$105	27
Pobreza laboral (nacional: 39.8%)	46.0%	22
Deuda pública (% PIB) (promedio nacional: 2.7%)	1.0%	8
Desigualdad de ingresos laborales (nacional: 0.378)	0.378	18
Ocupación en el gobierno (nacional: 3.9%)	2.1%	1

Indicadores adicionales	INDICADOR	RANKING (DE 32 ESTADOS)
Población	6 371 435	5
PIB per cápita (nacional: $167 618)	$113 266	26
Peso en PIB nacional	3.5%	8
Ingresos laborales per cápita (nacional: $2 378)	$1 955	23

Crecimiento económico
Tasa promedio anual

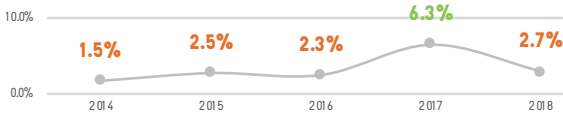

22. QUERÉTARO

Semáforo económico estatal	SEMÁFORO	RANKING (DE 32 ESTADOS)
Crecimiento económico (promedio 1T 2018–4T 2018)	1.4%	19
Generación de empleo formal (meta: 18 100)	150%	2
Informalidad laboral (nacional: 52.0%)	40.6%	7
Productividad laboral (nacional $161)	$230	5
Pobreza laboral (nacional: 39.8%)	35.5%	15
Deuda pública (% PIB) (promedio nacional: 2.7%)	0.1%	2
Desigualdad de ingresos laborales (nacional: 0.378)	0.321	4
Ocupación en el gobierno (nacional: 3.9%)	3.7%	13

Indicadores adicionales	INDICADOR	RANKING (DE 32 ESTADOS)
Población	2 091 844	22
PIB per cápita (nacional: $167 618)	$234 980	6
Peso en PIB nacional	2.3%	16
Ingresos laborales per cápita (nacional: $2 378)	$2 584	13

Crecimiento económico
Tasa promedio anual

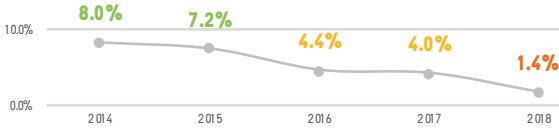

23. QUINTANA ROO

Semáforo económico estatal	SEMÁFORO	RANKING (DE 32 ESTADOS)
Crecimiento económico (promedio 1T 2018–4T 2018)	4.1%	3
Generación de empleo formal (meta: 17 000)	197%	1
Informalidad laboral (nacional: 52.0%)	45.8%	10
Productividad laboral (nacional $161)	$159	14
Pobreza laboral (nacional: 39.8%)	27.1%	7
Deuda pública (% PIB) (promedio nacional: 2.7%)	6.6%	31
Desigualdad de ingresos laborales (nacional: 0.378)	0.359	12
Ocupación en el gobierno (nacional: 3.9%)	4.9%	27

Indicadores adicionales	INDICADOR	RANKING (DE 32 ESTADOS)
Población	1 709 569	25
PIB per cápita (nacional: $167 618)	$196 487	10
Peso en PIB nacional	1.6%	21
Ingresos laborales per cápita (nacional: $2 378)	$3 276	5

Crecimiento económico
Tasa promedio anual

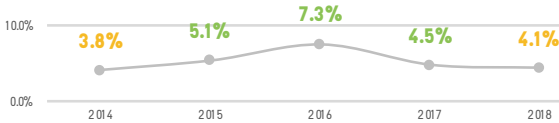

24. SAN LUIS POTOSÍ

Semáforo económico estatal	SEMÁFORO	RANKING (DE 32 ESTADOS)
Crecimiento económico (promedio 1T 2018–4T 2018)	3.1%	8
Generación de empleo formal (meta: 25 700)	60%	15
Informalidad laboral (nacional: 52.0%)	48.1%	15
Productividad laboral (nacional $161)	$154	15
Pobreza laboral (nacional: 39.8%)	46.4%	23
Deuda pública (% PIB) (promedio nacional: 2.7%)	0.9%	6
Desigualdad de ingresos laborales (nacional: 0.378)	0.419	28
Ocupación en el gobierno (nacional: 3.9%)	3.3%	7

Indicadores adicionales	INDICADOR	RANKING (DE 32 ESTADOS)
Población	2 824 991	19
PIB per cápita (nacional: $167 618)	$160 746	16
Peso en PIB nacional	2.2%	18
Ingresos laborales per cápita (nacional: $2 378)	$2 109	22

Crecimiento económico
Tasa promedio anual

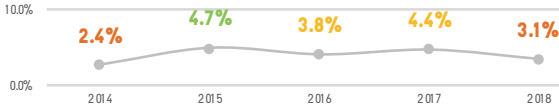

25. SINALOA

Semáforo económico estatal	SEMÁFORO	RANKING (DE 32 ESTADOS)
Crecimiento económico (promedio 1T 2018–4T 2018)	2.6%	11
Generación de empleo formal (meta: 30 500)	65%	13
Informalidad laboral (nacional: 52.0%)	47.6%	13
Productividad laboral (nacional $161)	$152	16
Pobreza laboral (nacional: 39.8%)	27.5%	9
Deuda pública (% PIB) (promedio nacional: 2.7%)	1.5%	12
Desigualdad de ingresos laborales (nacional: 0.378)	0.349	9
Ocupación en el gobierno (nacional: 3.9%)	3.3%	6

Indicadores adicionales	INDICADOR	RANKING (DE 32 ESTADOS)
Población	3 059 352	16
PIB per cápita (nacional: $167 618)	$150 760	18
Peso en PIB nacional	2.2%	17
Ingresos laborales per cápita (nacional: $2 378)	$2 820	11

Crecimiento económico
Tasa promedio anual

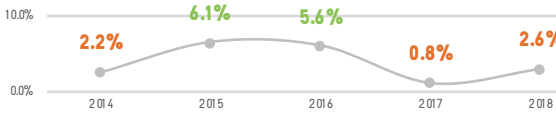

26. SONORA

Semáforo económico estatal	SEMÁFORO	RANKING (DE 32 ESTADOS)
Crecimiento económico (promedio 1T 2018–4T 2018)	0.1%	25
Generación de empleo formal (meta: 30 100)	31%	25
Informalidad laboral (nacional: 52.0%)	41.2%	8
Productividad laboral (nacional $161)	$210	7
Pobreza laboral (nacional: 39.8%)	29.7%	10
Deuda pública (% PIB) (promedio nacional: 2.7%)	4.0%	23
Desigualdad de ingresos laborales (nacional: 0.378)	0.397	25
Ocupación en el gobierno (nacional: 3.9%)	4.1%	20

Indicadores adicionales	INDICADOR	RANKING (DE 32 ESTADOS)
Población	3 050 527	17
PIB per cápita (nacional: $167 618)	$236 681	5
Peso en PIB nacional	3.4%	9
Ingresos laborales per cápita (nacional: $2 378)	$3 056	8

Crecimiento económico
Tasa promedio anual

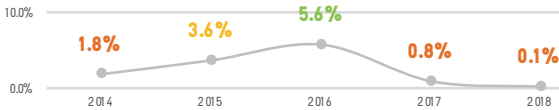

27. TABASCO

Semáforo económico estatal	SEMÁFORO	RANKING (DE 32 ESTADOS)
Crecimiento económico (promedio 1T 2018–4T 2018)	**–6.7%**	32
Generación de empleo formal (meta: 22 200)	**–15%**	31
Informalidad laboral (nacional: 52.0%)	**60.6%**	24
Productividad laboral (nacional $161)	**$247**	4
Pobreza laboral (nacional: 39.8%)	**48.8%**	26
Deuda pública (% PIB) (promedio nacional: 2.7%)	**0.8%**	4
Desigualdad de ingresos laborales (nacional: 0.378)	**0.393**	23
Ocupación en el gobierno (nacional: 3.9%)	**7.4%**	31

Indicadores adicionales	INDICADOR	RANKING (DE 32 ESTADOS)
Población	2 454 314	20
PIB per cápita (nacional: $167 618)	$201 289	9
Peso en PIB nacional	2.4%	15
Ingresos laborales per cápita (nacional: $2 378)	$1900	24

Crecimiento económico
Tasa promedio anual

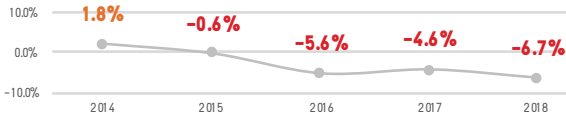

28. TAMAULIPAS

Semáforo económico estatal	SEMÁFORO	RANKING (DE 32 ESTADOS)
Crecimiento económico (promedio 1T 2018–4T 2018)	1.5%	17
Generación de empleo formal (meta: 36 000)	74%	10
Informalidad laboral (nacional: 52.0%)	42.3%	9
Productividad laboral (nacional $161)	$160	13
Pobreza laboral (nacional: 39.8%)	36.2%	17
Deuda pública (% PIB) (promedio nacional: 2.7%)	2.0%	15
Desigualdad de ingresos laborales (nacional: 0.378)	0.378	19
Ocupación en el gobierno (nacional: 3.9%)	4.5%	23

Indicadores adicionales	INDICADOR	RANKING (DE 32 ESTADOS)
Población	3 661 217	12
PIB per cápita (nacional: $167 618)	$167 803	15
Peso en PIB nacional	2.9%	12
Ingresos laborales per cápita (nacional: $2 378)	$2 571	14

Crecimiento económico
Tasa promedio anual

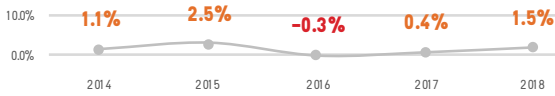

29. TLAXCALA

Semáforo económico estatal	SEMÁFORO	RANKING (DE 32 ESTADOS)
Crecimiento económico (promedio 1T 2018–4T 2018)	**–2.3%**	31
Generación de empleo formal (meta: 12 300)	**31%**	24
Informalidad laboral (nacional: 52.0%)	**69.1%**	29
Productividad laboral (nacional $161)	**$76**	31
Pobreza laboral (nacional: 39.8%)	**47.0%**	25
Deuda pública (% PIB) (promedio nacional: 2.7%)	**0.0%**	1
Desigualdad de ingresos laborales (nacional: 0.378)	**0.359**	13
Ocupación en el gobierno (nacional: 3.9%)	**2.9%**	3

Indicadores adicionales	INDICADOR	RANKING (DE 32 ESTADOS)
Población	1 330 160	28
PIB per cápita (nacional: $167 618)	$87 884	29
Peso en PIB nacional	0.6%	32
Ingresos laborales per cápita (nacional: $2 378)	$1 887	25

Crecimiento económico
Tasa promedio anual

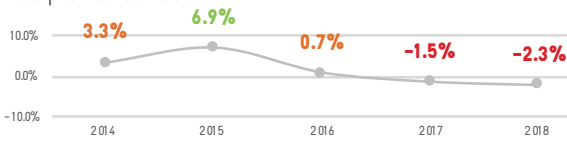

30. VERACRUZ

Semáforo económico estatal	SEMÁFORO	RANKING (DE 32 ESTADOS)
Crecimiento económico (promedio 1T 2018–4T 2018)	2.1%	16
Generación de empleo formal (meta: 74 700)	22%	27
Informalidad laboral (nacional: 52.0%)	60.5%	23
Productividad laboral (nacional $161)	$123	20
Pobreza laboral (nacional: 39.8%)	52.4%	28
Deuda pública (% PIB) (promedio nacional: 2.7%)	4.4%	26
Desigualdad de ingresos laborales (nacional: 0.378)	0.377	17
Ocupación en el gobierno (nacional: 3.9%)	3.9%	17

Indicadores adicionales	INDICADOR	RANKING (DE 32 ESTADOS)
Población	8 220 370	3
PIB per cápita (nacional: $167 618)	$115 166	24
Peso en PIB nacional	4.5%	5
Ingresos laborales per cápita (nacional: $2 378)	$1740	28

Crecimiento económico
Tasa promedio anual

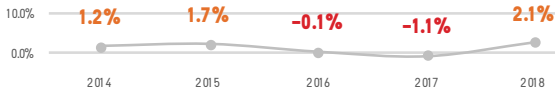

31. YUCATÁN

Semáforo económico estatal	SEMÁFORO	RANKING (DE 32 ESTADOS)
Crecimiento económico (promedio 1T 2018–4T 2018)	3.5%	6
Generación de empleo formal (meta: 22 800)	68%	11
Informalidad laboral (nacional: 52.0%)	59.4%	22
Productividad laboral (nacional $161)	$123	21
Pobreza laboral (nacional: 39.8%)	35.7%	16
Deuda pública (% PIB) (promedio nacional: 2.7%)	1.2%	9
Desigualdad de ingresos laborales (nacional: 0.378)	0.429	29
Ocupación en el gobierno (nacional: 3.9%)	4.6%	24

Indicadores adicionales	INDICADOR	RANKING (DE 32 ESTADOS)
Población	2 199 657	21
PIB per cápita (nacional: $167 618)	$138 254	20
Peso en PIB nacional	1.5%	23
Ingresos laborales per cápita (nacional: $2 378)	$2 489	15

Crecimiento económico
Tasa promedio anual

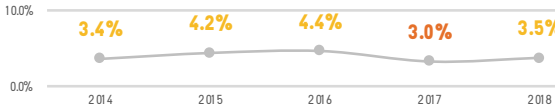

32. ZACATECAS

Semáforo económico estatal	SEMÁFORO	RANKING (DE 32 ESTADOS)
Crecimiento económico (promedio 1T 2018–4T 2018)	0.5%	24
Generación de empleo formal (meta: 14 400)	67%	12
Informalidad laboral (nacional: 52.0%)	52.4%	18
Productividad laboral (nacional $161)	$122	22
Pobreza laboral (nacional: 39.8%)	49.9%	27
Deuda pública (% PIB) (promedio nacional: 2.7%)	4.1%	25
Desigualdad de ingresos laborales (nacional: 0.378)	0.379	20
Ocupación en el gobierno (nacional: 3.9%)	4.6%	25

Indicadores adicionales	INDICADOR	RANKING (DE 32 ESTADOS)
Población	1 612 036	26
PIB per cápita (nacional: $167 618)	$123 199	21
Peso en PIB nacional	1.0%	28
Ingresos laborales per cápita (nacional: $2 378)	$1 776	27

Crecimiento económico
Tasa promedio anual

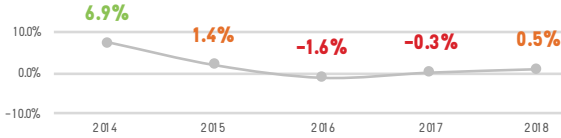

Semáforo económico nacional

1 ¿Cuánto creció la economía de México en 2018?
- **a** 1.8%
- **b** 2.0%
- **c** 3.4%
- **d** 0.6%

2 ¿Cuál es el sector que generó más empleos formales entre 2009 y 2018?
- **a** Comercio
- **b** Industrias de transformación
- **c** Transportes y comunicaciones
- **d** Industrias extractivas

3 ¿Cuál fue la posición de México en el Índice de Competitividad Global del Foro Económico Mundial en 2018?
- **a** 46 de 140
- **b** 54 de 140
- **c** 22 de 140
- **d** 60 de 140

4 ¿En qué año las importaciones mexicanas de Estados Unidos comenzaron a tener más peso que las canadienses?
- **a** 2010
- **b** 2011
- **c** 2016
- **d** 2018

5 ¿Cuál fue el nivel de pobreza laboral en 2018?
- **a** 31.8%
- **b** 26.7%
- **c** 39.8%
- **d** 42.3%

Semáforos económicos estatales

6 ¿Cuál fue el estado con menor crecimiento económico entre el 1er y el 4° trimestre de 2018?
- **a** Chiapas
- **b** Tabasco
- **c** Guanajuato
- **d** Michoacán

7 ¿Cuál es el estado con la mayor proporción de personas ocupadas en el gobierno?
- **a** Coahuila
- **b** Campeche
- **c** Veracruz
- **d** Chihuahua

8 ¿Cuál es el estado con menor productividad laboral (pesos producidos por hora trabajada)?
- **a** Chiapas
- **b** Zacatecas
- **c** San Luis Potosí
- **d** Guerrero

9 ¿Cuál es el estado con mayor informalidad laboral?
- **a** Chiapas
- **b** Nuevo León
- **c** Oaxaca
- **d** Coahuila

Clasificaciones estatales

10 ¿Cuál es el estado con menor PIB per cápita?
- **a** Oaxaca
- **b** Tamaulipas
- **c** Chiapas
- **d** Estado de México

11 ¿Cuál es el estado cuyo principal producto agrícola es la nuez?
- **a** Coahuila
- **b** Aguascalientes
- **c** Jalisco
- **d** Morelos

12 ¿Cuál es el estado cuyo principal producto agrícola es la papa?
- **a** Guanajuato
- **b** Nayarit
- **c** Nuevo León
- **d** San Luis Potosí

13 ¿En qué estado se tiene la menor proporción de población en pobreza extrema?
- **a** Campeche
- **b** Baja California Sur
- **c** Nuevo León
- **d** Guanajuato

14 San Luis Potosí tiene la menor proporción de la población con carencia por acceso a servicios de salud; ¿cuál es esta proporción?
- **a** 16.1%
- **b** 9.8%
- **c** 14.9%
- **d** 5.4%

15 Sonora es el estado con la mayor tasa mensual de inflación a nivel nacional; ¿cuál es esta tasa?
- **a** 0.45%
- **b** 0.85%
- **c** 1.2%
- **d** 0.32%

16 ¿Cuál es el estado con la mayor longitud de vías férreas?
- **a** Zacatecas
- **b** Durango
- **c** Baja California
- **d** Chihuahua

17 ¿Cuántos automóviles particulares por cada 10 mil adultos hay en Nuevo León?
- **a** 3 897
- **b** 650
- **c** 5 249
- **d** 8 786

18 ¿Cuál es el estado con el mayor gasto en infraestructura?
- **a** Nuevo León
- **b** Baja California Sur
- **c** Morelos
- **d** Ciudad de México

19 ¿Cuál de estos estados tiene el mayor número de aeropuertos?
- **a** Ciudad de México
- **b** Sonora
- **c** Quintana Roo
- **d** Jalisco

20 ¿Cuál fue el estado que más remesas recibió en 2018?
- **a** Durango
- **b** Tabasco
- **c** Guanajuato
- **d** Michoacán

21 ¿Cuál es el estado con mayor número de entradas turísticas de extranjeros?
- **a** Baja California Sur
- **b** Quintana Roo
- **c** Oaxaca
- **d** Jalisco

22 ¿Cuál es la proporción de trabajadores que ganan el salario mínimo en Baja California?
- **a** 0.063%
- **b** 0.014%
- **c** 0.265%
- **d** 0.084%

23 ¿Cuál es el estado con la mayor tasa de participación laboral femenina?
- **a** Nuevo León
- **b** Colima
- **c** San Luis Potosí
- **d** Nayarit

24 ¿En cuál de los siguientes estados hay una mayor proporción de empleos formales en el sector de agricultura?
- **a** Veracruz
- **b** Colima
- **c** Michoacán
- **d** Sinaloa

25 Tlaxcala tiene la menor cantidad de periódicos en todo el país; ¿cuántos periódicos son?
- **a** 5
- **b** 11
- **c** 0
- **d** 8

26 ¿Cuál es el estado con el mayor número de escuelas de educación superior?
- **a** Estado de México
- **b** Veracruz
- **c** Chihuahua
- **d** Ciudad de México

27 ¿Cuál es el estado con el mayor número de asociaciones religiosas?
- **a** Veracruz
- **b** Puebla
- **c** Tlaxcala
- **d** Guanajuato

28 ¿Cuál es el estado con el mayor número de hospitales privados?
- **a** Puebla
- **b** Estado de México
- **c** San Luis Potosí
- **d** Jalisco

29 ¿Cuál es el estado con el menor rezago educativo?
- **a** Jalisco
- **b** Querétaro
- **c** Nuevo León
- **d** Ciudad de México

30 ¿Cuál es el estado con el mayor número de transmisoras de programas de televisión?
- **a** Ciudad de México
- **b** Durango
- **c** Chihuahua
- **d** Sinaloa

31 ¿Cuál es el estado con la menor tasa de homicidios culposos por cada 100 mil habitantes?
- **a** Guerrero
- **b** Yucatán
- **c** Chihuahua
- **d** Tamaulipas

32 ¿Cuál es el estado donde la mayor proporción de la población considera que hay suficientes rutas de transporte público?
- **a** Yucatán
- **b** Hidalgo
- **c** Campeche
- **d** Sinaloa

33 ¿Qué estado tiene el mayor saldo de deuda pública registrada ante la SHCP?
- **a** Tlaxcala
- **b** Ciudad de México
- **c** Quintana Roo
- **d** Veracruz

34 ¿Cuál es el estado que menos inversión extranjera directa recibe?
- **a** Nuevo León
- **b** Tlaxcala
- **c** Colima
- **d** Chiapas

35 ¿ Cuál es la tasa de homicidios dolosos por cada 100 mil habitantes a nivel nacional?
- **a** 23
- **b** 15
- **c** 32
- **d** 8

36 ¿Cuál es el estado con el menor número de cines?
- **a** Campeche
- **b** Tlaxcala
- **c** Tabasco
- **d** Zacatecas

37 ¿Cuál es el estado con el menor número de consultorios públicos?
- **a** Aguascalientes
- **b** Campeche
- **c** Durango
- **d** Nayarit

38 ¿Cuál es la tasa de extorsión por cada 100 mil habitantes a nivel nacional?
- **a** 4 606
- **b** 7 719
- **c** 11 294
- **d** 8 750

39 ¿Cuál es la proporción de hogares con computadora en la Ciudad de México?
- **a** 56%
- **b** 39%
- **c** 78%
- **d** 63%

40 ¿Cuál es el estado con la mayor facilidad para abrir empresas?
- **a** Ciudad de México
- **b** Nuevo León
- **c** Quintana Roo
- **d** Tamaulipas

41 ¿Cuál es el estado con menor porcentaje de usuarios de internet?
- **a** Chiapas
- **b** Colima
- **c** Tabasco
- **d** Campeche

42 ¿Cuál es el estado con mayor porcentaje de usuarios de telefonía celular?
- **a** Sonora
- **b** Ciudad de México
- **c** Morelos
- **d** Oaxaca

43 ¿Cuál es el estado con menor proporción de inmigrantes?
- **a** Veracruz
- **b** Baja California
- **c** Chihuahua
- **d** San Luis Potosí

44 ¿Cuántas tarjetas de crédito por cada 10 mil adultos hay a nivel nacional?
- **a** 4 190
- **b** 3 022
- **c** 6 650
- **d** 1 520

45 ¿Cuál es el estado con menos cajeros automáticos por cada 10 mil adultos?
- **a** Guerrero
- **b** Chiapas
- **c** Nuevo León
- **d** Michoacán

Respuestas

1 **b**	10 **c**	19 **b**	28 **b**	37 **b**
2 **b**	11 **a**	20 **d**	29 **d**	38 **b**
3 **a**	12 **c**	21 **b**	30 **c**	39 **d**
4 **c**	13 **c**	22 **a**	31 **b**	40 **b**
5 **c**	14 **b**	23 **b**	32 **d**	41 **a**
6 **b**	15 **b**	24 **d**	33 **b**	42 **a**
7 **b**	16 **d**	25 **a**	34 **d**	43 **c**
8 **a**	17 **a**	26 **d**	35 **a**	44 **b**
9 **c**	18 **b**	27 **a**	36 **b**	45 **b**

actividades primarias: actividades productivas que incluyen todas las labores de extracción de bienes y recursos provenientes del medio ambiente. Incluye agricultura, cría y explotación de animales, aprovechamiento forestal, pesca y caza.

actividades secundarias: actividades productivas dedicadas a la transformación de las materias primas a productos procesados. Incluye minería, construcción, industrias manufactureras y generación, transmisión y distribución de energía eléctrica.

actividades terciarias: actividades productivas dedicadas a la distribución de los bienes producidos por las actividades primarias y secundarias, así como a la provisión de servicios. Incluye comercio al por mayor y por menor, transporte, servicios financieros, inmobiliarios, corporativos, servicios de salud, educativos, entre otros.

aportaciones federales: recursos que el gobierno federal transfiere a los estados y municipios a través de fondos que tienen objetivos específicos.

brecha laboral: proporción de personas en situación de desempleo, subempleo (aquellos que trabajan menos horas por razones de mercado), o desempleo encubierto (aquellos no ocupados disponibles para trabajar pero que buscan activamente empleo, respecto a la fuerza laboral potencial (que incluye la población económicamente activa y la población no económicamente activa disponible).

comercio al por menor: comercio de mercancías destinadas a uso personal o doméstico.

crecimiento económico: incremento en la producción de bienes y servicios finales en una economía en un periodo determinado.

canasta alimentaria: valor del conjunto de alimentos mínimos necesarios para satisfacer las necesidades nutricionales de una familia. Es determinada por Coneval y es distinta en las zonas urbanas y rurales.

canasta no alimentaria: valor del conjunto de bienes y servicios a los que una familia debe tener acceso para llevar a cabo sus actividades cotidianas, como transporte público, cuidados personales, etc… Es determinada por Coneval.

carencia social: falta de acceso a bienes y servicios para satisfacer las necesidades de una persona. Es uno de los componentes utilizados para la medición de la pobreza en México.

desigualdad de ingresos laborales (coeficiente de Gini): coeficiente utilizado para medir desigualdad en los ingresos. Su valor está entre 0 y 1, donde 0 equivale a perfecta igualdad y 1 equivale perfecta desigualdad.

deuda pública: obligaciones y préstamos contraídos por el sector público con el fin de satisfacer sus necesidades de gasto.

empleo formal: incluye a los trabajadores que tienen una rela-

ción laboral reconocida por su patrón y que cuentan con sus derechos laborales. En caso de ser trabajadores independientes, son formales aquellos que registran sus actividades laborales ante la autoridad fiscal.

Índice Doing Business: índice creado por el Banco Mundial que mide la facilidad para la actividad empresarial en un país.

informalidad laboral: situación en la que se encuentran los trabajadores cuya relación laboral no es reconocida y cuyos derechos laborales no son cumplidos.

infraestructura: conjunto de equipo y construcción que facilita la conectividad y la realización de actividades económicas.

ingresos de libre disposición: ingresos estatales no etiquetados para ser destinados a proyectos específicos.

ingresos laborales: ingresos provenientes del trabajo.

línea de bienestar: línea de ingreso equivalente al valor de la canasta alimentaria y no alimentaria por persona al mes.

línea de bienestar mínimo: línea de ingreso equivalente al valor de la canasta alimentaria por persona al mes.

ocupación en el gobierno: proporción de la población que trabaja en el sector público.

participaciones federales: recursos que el gobierno federal transfiere a los gobiernos estatales y los cuales pueden ser utilizados libremente por los mismos.

per cápita: valor dividido entre la población de un país o un estado.

población económicamente activa: población de 15 años y más que tienen un vínculo laboral o están en busca de uno.

producto interno bruto (PIB): valor de todos los bienes y servicios de uso final producidos en una economía en un periodo determinado.

pobreza: situación en la que una persona tiene un ingreso mensual por debajo del valor de la canasta alimentaria y no alimentaria, y tiene una o más carencias sociales (rezago educativo, carencia por acceso a servicios de salud, carencia por acceso a seguridad social, carencia por calidad y espacios de la vivienda, carencia por acceso a servicios básicos en la vivienda, y carencia por acceso a la alimentación).

pobreza extrema: situación en la que una persona tiene un ingreso mensual por debajo del valor de la canasta alimentaria, y tiene tres o más carencias sociales (rezago educativo, carencia por acceso a servicios de salud, carencia por acceso a seguridad social, carencia por calidad y espacios de la vivienda, carencia por acceso a servicios básicos en la vivienda, y carencia por acceso a la alimentación).

pobreza laboral: situación en la que se encuentra la población que no puede adquirir la canasta alimentaria utilizando el ingreso laboral de su hogar.

productividad laboral: valor de la producción por hora trabajada.

remesas: fondos transferidos al territorio nacional originados por una persona residente en el exterior.

rezago educativo: proporción de la población que no completó los estudios de primaria y secundaria.

seguridad social: esquema gubernamental que otorga a los ciudadanos acceso a los derechos de salud, la seguridad y las necesidades básicas.

tasa de desocupación: proporción de la población de 15 años y más que no está vinculada a una actividad laboral pero busca trabajo, dividida entre la población económicamente activa.

tasa de incidencia de corrupción: número total de experiencias de corrupción registradas por cada 100 mil habitantes.

tasa de incidencia delictiva: número total de delitos registrados por cada 100 mil habitantes.

tasa de participación laboral: proporción de la población que participa en el mercado laboral.

unidad económica: entidad dedicada a un tipo de actividad económica, que lleva a cabo producción de bienes o servicios.

ABREVIATURAS DE LOS ESTADOS

ESTADO	ABREVIATURA
Aguascalientes	AGS
Baja California	BCN
Baja California Sur	BCS
Campeche	CAM
Chiapas	CHP
Chihuahua	CHH
Ciudad de México	CMX
Coahuila	COA
Colima	COL
Durango	DUR
Estado de México	MEX
Guanajuato	GUA
Guerrero	GRO
Hidalgo	HID
Jalisco	JAL
Michoacán	MIC
Morelos	MOR
Nayarit	NAY
Nuevo León	NLE
Oaxaca	OAX
Puebla	PUE
Querétaro	QUE
Quintana Roo	ROO
San Luis Potosí	SLP
Sinaloa	SIN
Sonora	SON
Tabasco	TAB
Tamaulipas	TAM
Tlaxcala	TLA
Veracruz	VER
Yucatán	YUC
Zacatecas	ZAC

FUENTES

Banco de México
Sistema de Información Económica

Banco Mundial
Doing Business en México 2016

Comisión Nacional Bancaria y de Valores (CNBV)
Base de Datos de Inclusión Financiera

Consejo Nacional de Evaluación de la Política de Desarrollo Social (Coneval)
Índice de Tendencia Laboral a la Pobreza
Medición de la pobreza

Cuenta Pública de los estados

Instituto Nacional de Estadística y Geografía (INEGI)
Anuario estadístico y geográfico por entidad federativa 2018
Banco de Información Económica
Directorio Estadístico Nacional de Unidades Económicas
Encuesta Nacional de Calidad e Impacto Gubernamental
Encuesta Nacional de Calidad Regulatoria e Impacto Gubernamental en Empresas
Encuesta Nacional de la Dinámica Demográfica
Encuesta Nacional de Ingresos y Gastos de los Hogares
Encuesta Nacional de Ocupación y Empleo
Encuesta Nacional de Victimización y Percepción sobre Seguridad Pública
Encuesta Nacional sobre Disponibilidad y Uso de Tecnologías de la Información en los Hogares
Estadística de Finanzas Públicas Estatales y Municipales
Parque vehicular

Secretaría de Agricultura, Ganadería, Desarrollo Rural, Pesca y Alimentación (Sagarpa)
Datos Abiertos

Secretaría de Economía
Dirección General de Inversión Extranjera

Secretaría de Salud
Dirección General de Información en Salud

Secretariado Ejecutivo del Sistema Nacional de Seguridad Pública (SESNSP)
Datos Abiertos de Incidencia Delictiva

FUENTES

Secretaría de Hacienda y Crédito Público (SHCP)

Sistema de Alertas (Disciplina Financiera de Entidades Federativas y Municipios)

Estadísticas Oportunas de Finanzas Públicas

Atlas de Complejidad Económica (en colaboración con el CIDE y el Center for International Development de la Universidad de Harvard)

Secretaría del Trabajo y Previsión Social (STPS)

Estadísticas del Sector

En cifras, ¿cómo vamos? se terminó de imprimir en Ultradigital Press, SA de CV, Centeno 162-1, Granjas Esmeralda, 09810, Ciudad de México, en junio de 2019. La composición tipográfica se llevó a cabo en el taller de Libros Grano de Sal, SA de CV, empleando la familia Stellar.

México, ¿cómo vamos? presenta la edición 2019 de **En cifras, ¿cómo vamos?**, la cual busca no sólo poner al alcance del público en general diversos datos económicos a nivel estatal, sino también mostrar los avances en los principales indicadores en el último año y reflejar uno de los principales pendientes de México: la disparidad regional. Esta publicación aporta una de las herramientas más importantes en esta época: datos duros para contribuir a un debate informado entre la población.